





OZNAČENÍ	POPIS ZMĚNY			DATUM	PODPIS
HIP	ZODP. PROJEKTANT	VYPRACOVAL	KONTROLOVAL	GENERÁLNÍ PROJEKTANT IM-PROJEKT INŽENÝRSKÉ A MOSTNÍ KONSTRUKCE, s.r.o.  OHRAZENICKÁ 169, 530 09 PARDUBICE TEL: 533 446 080-2 FAX: 533 446 089 im-projekt@im-projekt.cz www.im-projekt.cz	
ING. TOMAŠ PÁTEČEK	ING. MARTIN VAŠÁK	DLE PŘÍLOH	Mgr. MARKÉTA VANĚČKOVÁ		
					
OBJEDNATEL: Krajská správa a údržba silnic Středočeského kraje, příspěvková organizace, Zborovská 81/11, 150 21 Praha 5					
KRAJ: STŘEDOČESKÝ	ORP: KUTNÁ HORA	KATASTR: OPATOVICE I			
STAVBA : III/0172 OPATOVICE, MOST EV.Č.0172-1 ČÁST : DOKLADOVÁ ČÁST				FORMÁT	A4
				DATUM	ZÁŘÍ 2020
				STUPEŇ	PDPS
				ČÍSLO ZAK.	2018644
				MĚŘÍTKO	~
PŘÍLOHA : STANOVISKA VLASTNÍKŮ VEŘEJNÉ DOPRAVNÍ A TECHNICKÉ INFRASTRUKTURY				ČÍSLO PŘÍLOHY: E.4	ČÍSLO PARÉ:

STAVBA: III/0172 Opatovice, most ev.č. 0172-1

PŘÍLOHA: STANOVISKA VLASTNÍKŮ VEŘEJNÉ DOPRAVNÍ A TECHNICKÉ INFRASTRUKTURY

OBSAH:

Příloha Název přílohy

	Vyjádření vlastníků veřejné dopravní a technické infrastruktury
01	GasNet, s.r.o., zastoupená společností GridServices, s.r.o., Jaselská 912, 280 02 KOLÍN Vyjádření k sítím zn. č. 5001773711 ze dne 13.8.2018
02	ČEZ Distribuce, a.s., Teplická 874/8, 405 02 Děčín Vyjádření k sítím zn. č. 0101297318 ze dne 22.4.2020
03	ČEZ Distribuce, a.s., Teplická 874/8, 405 02 Děčín Souhlas se stavbou a s činností v ochranném pásmu č.j. 1104802255 ze dne 26.7.2019
04	ČEZ ICT Services, Duhová 1531/3, 140 53 PRAHA 4 Vyjádření k sítím č.j. 0700074608 ze dne 8.7.2019
05	Telco Pro Services, a.s., Duhová 1531/3, 140 00 PRAHA 4 Vyjádření k sítím zn. č. 0200933912 ze dne 8.7.2019
06	VHS Vrchlice – Maleč, a.s., Ku Ptáku 387, 284 01 KUTNÁ HORA Vyjádření ke stavbě a k SO 301 č.j. 0547/19/TPČ ze dne 30.7.2019
07	Obec Červené Janovice, Červené Janovice 102, 285 42 ČERVENÉ JANOVICE Vyjádření vlastníka vodovodu k navržené přeložce
08	Česká telekomunikační infrastruktura a.s., Olšanská 2681/6, 130 00 PRAHA 3 Vyjádření ke stavbě č.j. 684814/19 ze dne 17.7.2019
09	Vodafone Czech Republic, a.s., Technické oddělení, Vinohradská 167, 100 00 PRAHA 10 Vyjádření k sítím zn. č. 200414-1108161539 ze dne 14.4.2020
10	T-Mobile Czech Republic a.s., Tomíčková 2144/1, 149 00 PRAHA 4 Vyjádření k sítím zn. č. E16106/20 ze dne 14.4.2020
11	Obecní úřad Opatovice I, Opatovice I čp. 35, 286 01 ČÁSLAV Vyjádření k sítím č.j. 360/2018 ze dne 28.8.2018
12	Obecní úřad Opatovice I, Opatovice I čp. 35, 286 01 ČÁSLAV Vyjádření k SO 302 a SO 401 č.j. 315/2019 ze dne 17.8.2019
13	Městské lesy a rybníky Kutná Hora, spol. s.r.o., Opatovice I čp. 43, 286 01 ČÁSLAV Vyjádření ke stavbě a k SO 351, SO 352 ze dne 17.4.2020
	Souhlasy vlastníků dotčených pozemků
14	Obec Opatovice I, Opatovice I čp. 35, 286 01 ČÁSLAV Souhlas vlastníka pozemku ze dne 12.5.2020
15	Zdeněk Částka, Opatovice I č.p. 30, 286 01 Opatovice Souhlas vlastníka pozemku ze dne 6.12.2019
16	Zdeněk Částka, Opatovice I č.p. 30, 286 01 Opatovice Smlouva o právu provést stavbu na cizím pozemku č. S3548/00066001/2019/KHT/RU/SS ze dne 3.2.2021
17	Michal Skalák, Opatovice I č.p. 13, 286 01 Opatovice Souhlas vlastníka pozemku ze dne 13.12.2019
18	Michal Skalák, Opatovice I č.p. 13, 286 01 Opatovice Smlouva o právu provést stavbu na cizím pozemku č. S3553/00066001/2019/KHT/RU/SS ze dne 4.11.2020
19	Petra Kadlecová, Opatovice I č.p. 50, 286 01 Opatovice Souhlas vlastníka pozemku ze dne 6.12.2019
20	Petra Kadlecová, Opatovice I č.p. 50, 286 01 Opatovice Smlouva o právu provést stavbu na cizím pozemku S-3549/00066001/2020 ze dne 7.1.2021
21	Miluše Sedláčková, Opatovice I č.p. 79, 286 01 Opatovice Souhlas vlastníka pozemku ze dne 6.12.2019
22	Miluše Sedláčková, Opatovice I č.p. 79, 286 01 Opatovice Smlouva o právu provést stavbu na cizím pozemku č. S3552/00066001/2019/KHT/RU/SS ze dne 4.11.2020
23	Milan Říha, Opatovice I č.p. 33, 286 01 Opatovice Vyjádření vlastníka pozemku
24	Ing. Milan Urban, A.Chittusiho 941/2, 286 01 Čáslav Ing. Miroslava Urbanová, Dusíkova 789/23, 286 01 Čáslav Souhlas vlastníka pozemku ze dne 18.12.2019
25	Ing. Milan Urban, A.Chittusiho 941/2, 286 01 Čáslav Ing. Miroslava Urbanová, Dusíkova 789/23, 286 01 Čáslav Smlouva o právu provést stavbu na cizím pozemku č. S-3554/00066001/2020 ze dne 7.1.2021



IM-Projekt, inženýrské a
mostní konstrukce, s.r.o.
Vodní 970/1
60200 Brno

naše značka
5001773711

vyřizuje
Jaroslav Kápička

datum
13.08.2018

Věc:

III/0172 Opatovice, most ev.č. 0172-1-DÚR, DSP, PDPS

K.ú. - p.č.: Opatovice I

Stavebník: Krajská správa a údržba silnic Středočeského kraje, příspěvková organizace, Zborovská 81/11, 15000 Pra

Účel stanoviska: Předprojektová příprava

GasNet, s.r.o., jako provozovatel distribuční soustavy (PDS) a technické infrastruktury, zastoupený GridServices, s.r.o., vydává toto stanovisko:

V zájmovém území vyznačeném v příloze tohoto stanoviska, nejsou umístěna žádná provozovaná plynárenská zařízení a plynovodní přípojky ve vlastnictví nebo správě GasNet, s.r.o.. Mohou se zde nacházet plynárenská zařízení jiných vlastníků či správců, případně i dlouhodobě nefunkční/neprovozovaná plynárenská zařízení bez dostupných informací o jejich poloze a vlastnictví.

V rozsahu území vyznačeného v příloze souhlasíme s povolením stavby dle zákona 183/2006 Sb. ve znění pozdějších předpisů např. s vydáním územního rozhodnutí, zjednodušeným územním řízením, vydáním územního souhlasu, uzavřením veřejnoprávní smlouvy, ohlášením, stavebním povolením, veřejnoprávní smlouvou o provedení stavby nebo oznámením stavebního záměru s certifikátem autorizovaného inspektora. V případě uzavření veřejnoprávní smlouvy nebude GasNet, s.r.o. ani GridServices, s.r.o., jako zmocněnec GasNet, s.r.o., účastníkem územního ani stavebního řízení a nebudou uvedeni ve třetích osobách veřejnoprávní smlouvy.

Platí pouze pro území vyznačené v příloze tohoto stanoviska a to 24 měsíců ode dne jeho vydání.

Stanovisko bylo vygenerováno na základě vaší žádosti automaticky.

V případě dotčení pozemku v majetku společnosti GasNet, s.r.o. je třeba dále projednat smluvní vztah k tomuto pozemku.

Kontakt na projednání naleznete na adrese www.gasnet.cz/cs/kontaktni-system/, činnost "Smluvní vztahy - pozemky a budovy plynárenských zařízení", případně na NONSTOP zákaznické lince 800 11 33 55.

GridServices, s.r.o.

Plynárenská 499/1
Zábrdovice
602 00 Brno
T +420532221111
F +420545578571
E info@gridservices.cz
I www.gridservices.cz
IČ: 27935311
DIČ: CZ27935311

Zapsán do obchodního rejstříku:
Krajský soud v Brně
oddíl C, vložka 57165
26.07.2007

Bankovní spojení:
Československá obchodní banka,
a.s.
Číslo účtu: 17837923
Kód banky: 0300

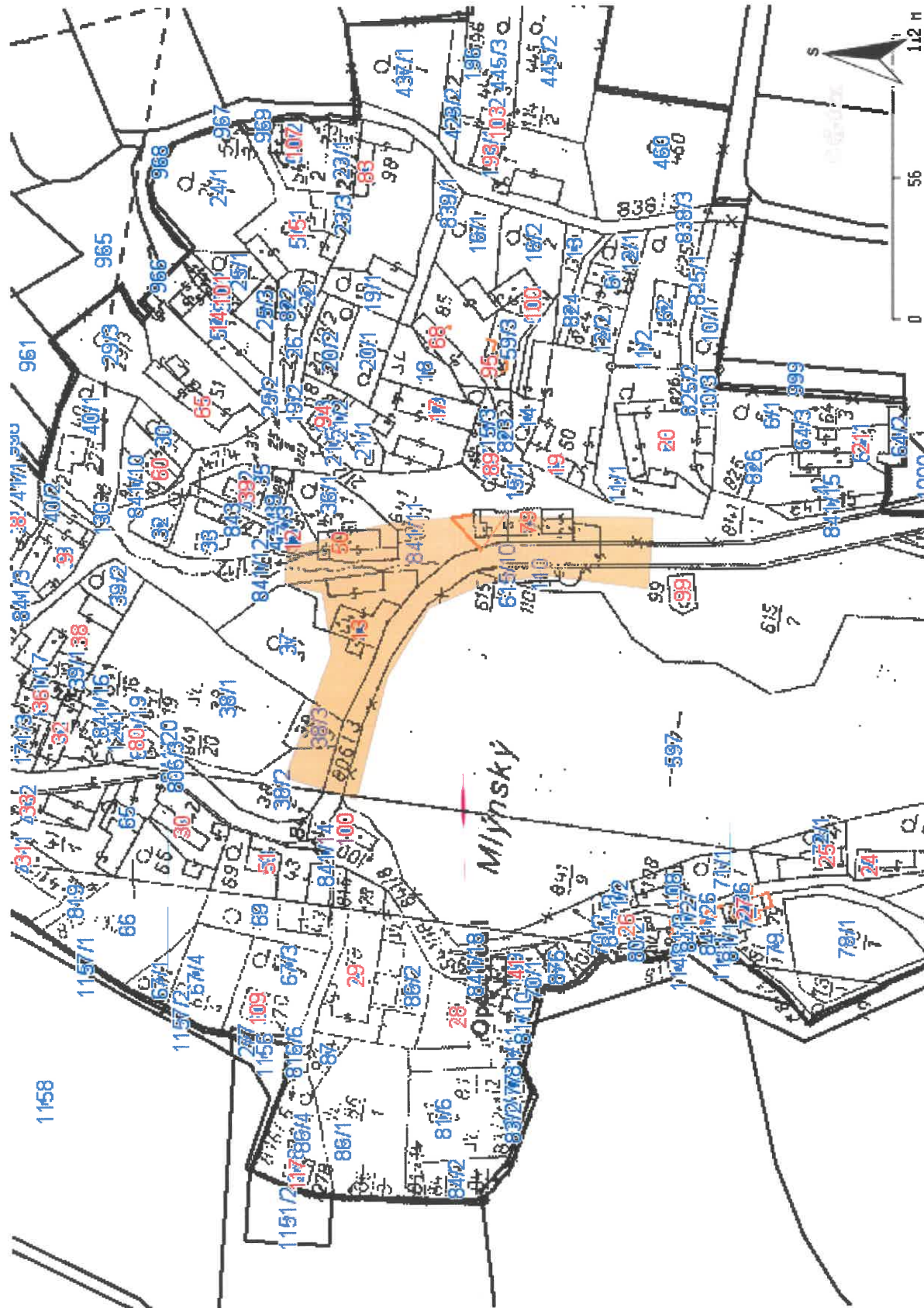
Za správnost a úplnost dokumentace předložené s žádostí včetně jejího souladu s platnými předpisy plně zodpovídá její zpracovatel. Stanovisko nenahrazuje případná další stanoviska k jiným částem stavby.

V případě další korespondence nebo jednání (např. změna stavby) uvádějte naši značku - 5001773711 a datum tohoto stanoviska. Kontakty jsou k dispozici na www.gridservices.cz nebo NONSTOP zákaznická linka 800 11 33 55.



GasNet, s.r.o.
zastoupená společností GridServices, s.r.o., IČ 279 35 311
Jaroslav Kápička
Vedoucí zpracování externích požadavků
Odbor zpracování externích požadavků

Přílohy: Orientační zakres plynárenského zařízení



Legenda:

linie plynovodu		
NTL		
STL		
VTL		
WTL		
nefunkční		
plánovaná stavba před realizací		
ve výstavbě, neuvedeno do provozu		
regulační stanice		
ochranné zařízení		
kabel		
elektropřípojka		
kabel protikorozi ochrany		
anodové uzemnění		
stanice katodové ochrany		
pásmo vlivu anodového uzemnění SKAO		

NAŠE ZNAČKA
0101297318VYŘÍZENO DNE
22.04.2020

Sdělení o existenci energetického zařízení, sítě pro elektronickou komunikaci nebo zařízení technické infrastruktury v majetku společnosti ČEZ Distribuce, a. s., pro akci:

III/0172 Opatovice, most ev.č. 0172-1

Vážený zákazníku,

Na základě Vaší žádosti 0101297318 ze dne 22.04.2020 Vám zasíláme sdělení o existenci energetického zařízení, sítě pro elektronickou komunikaci nebo zařízení technické infrastruktury v majetku společnosti ČEZ Distribuce, a. s., ve Vámi vymezeném zájmovém území.

Dovolujeme si Vás upozornit, že **sdělení nenahrazuje** vyjádření provozovatele distribuční soustavy k projektové dokumentaci pro územní nebo stavební řízení, k připojení nového odběru, zdroje elektrické energie nebo k navýšení rezervovaného příkonu a výkonu a s výjimkou havárií ani souhlas s činností v ochranném pásmu.

Toto sdělení je platné do 22.10.2020 a je jedním z podkladů pro zpracování projektové dokumentace, pokud je taková dokumentace zpracovávána.

V majetku ČEZ Distribuce, a. s., se na Vámi uvedeném zájmovém území nachází nebo ochranným pásmem zasahuje energetické zařízení typu:

	sít' NN	sít' VN	sít' VVN
Podzemní sít'	sťet		
Nadzemní sít'	sťet		

Stanice	
---------	--

V majetku ČEZ Distribuce, a. s., se na Vámi uvedeném zájmovém území nachází nebo ochranným pásmem zasahuje sít' pro elektronickou komunikaci typu:

	sít' pro elektronickou komunikaci
Podzemní sít'	
Nadzemní sít'	

Zařízení technické infrastruktury zahrnuje zejména vodovodní, kanalizační a plynové přípojky pro objekty ČEZ Distribuce a. s., a dále pak další podzemní a nadzemní zařízení sloužící pro provoz distribuční sítě. V majetku ČEZ Distribuce, a. s., se na Vámi uvedeném zájmovém území nachází nebo ochranným pásmem zasahuje zařízení technické infrastruktury:

	zařízení technické infrastruktury
Nadzemní nebo podzemní	

Energetické zařízení (mimo nadzemních sítí NN), zařízení sítě pro elektronickou komunikaci a zařízení technické infrastruktury je chráněno ochranným pásmem podle § 46 zákona č. 458/2000 Sb., o podmínkách podnikání a o výkonu státní správy v energetických odvětvích a o změně některých zákonů (energetický zákon), ve znění pozdějších předpisů. Přibližný průběh tras energetických zařízení, sítě pro elektronickou komunikaci (v trase kabelového vedení může být uloženo několik kabelů energetických i komunikačních) a tras zařízení technické infrastruktury zasíláme v příloze tohoto dopisu.

V případě existence **podzemních** energetických zařízení, sítě pro elektronickou komunikaci nebo zařízení technické infrastruktury je povinností stavebníka alespoň 14 dní před započítím zemních prací požádat telefonicky na 800 850 860 nebo e-mailem na info@cezdistribuce.cz o tzv. **vytyčení trasy podzemního zařízení**, sítě pro elektronickou komunikaci nebo zařízení technické infrastruktury. O vytyčení lze požádat pouze na základě vydaného sdělení o existenci energetického zařízení, sítě pro elektronickou komunikaci nebo zařízení technické infrastruktury, a to (mimo havárií) nejpozději 30 dní před koncem jeho platnosti.

Dojde-li k obnažení podzemního vedení nebo k poškození energetického zařízení, sítě pro elektronickou komunikaci nebo zařízení se sítí pro elektronickou komunikaci související nebo zařízení technické infrastruktury ve vlastnictví ČEZ Distribuce, a. s., nahlase nám prosím tuto skutečnost bezodkladně jako poruchu na bezplatnou linku 800 850 860.

Pokud uvažovaná **akce nebo činnost zasáhne do ochranného pásma** nadzemních vedení, trafostanic nebo sítě pro elektronickou komunikaci, popř. bude po vytyčení zjištěno, že zasahuje do ochranného pásma podzemních energetických zařízení nebo zařízení pro elektronickou komunikaci, je nutné písemně požádat společnost ČEZ Distribuce, a. s., o souhlas s činností v ochranném pásmu (formulář je k dispozici na www.cezdistribuce.cz v části Formuláře / Činnosti v ochranných pásmech, kontaktní údaje pro podání Vaší žádosti naleznete v zápatí). Jestliže uvažovaná akce vyvolá potřebu dílčí změny trasy vedení nebo přemístění některých prvků energetického zařízení nebo sítě pro elektronickou komunikaci včetně souvisejícího zařízení, je nutné včas společnost ČEZ Distribuce, a. s., požádat o přeložku zařízení podle § 47 energetického zákona.

Zároveň Vás upozorňujeme, že v zájmovém území se může nacházet taktéž energetické zařízení, síť pro elektronickou komunikaci nebo zařízení technické infrastruktury, které není v majetku společnosti ČEZ Distribuce, a. s.

V souvislosti s výše uvedeným si Vás dovoluujeme upozornit, že uvedené sdělení včetně jeho příloh obsahuje skutečnosti tvořící obchodní tajemství společnosti ČEZ Distribuce, a. s. Poskytnuté informace jsou dále také důvěrnými informacemi a obchodně citlivými informacemi společnosti ČEZ Distribuce, a. s. Z výše uvedených důvodů si Vás proto společnost ČEZ Distribuce, a. s., dovoluje upozornit, že s poskytnutými informacemi je potřeba nakládat dle platných právních předpisů, v opačném případě se vystavujete postihu ve smyslu platné právní úpravy. V této souvislosti si Vás dále dovoluujeme upozornit, že požadované informace nesmí být předány, sděleny, využity, zpřístupněny, či jiným způsobem postoupeny na jakoukoli třetí osobu bez předchozího prokazatelného souhlasu společnosti ČEZ Distribuce, a. s. Informace o existenci energetického zařízení, sítě pro elektronickou komunikaci a zařízení technické infrastruktury mohou být využity pouze pro účel, pro který byly vyžádány.

S pozdravem

ČEZ Distribuce, a. s.

Děčín, Děčín IV-Podmokly
Teplická 874/8
PSČ 405 02
IČ: 24729035

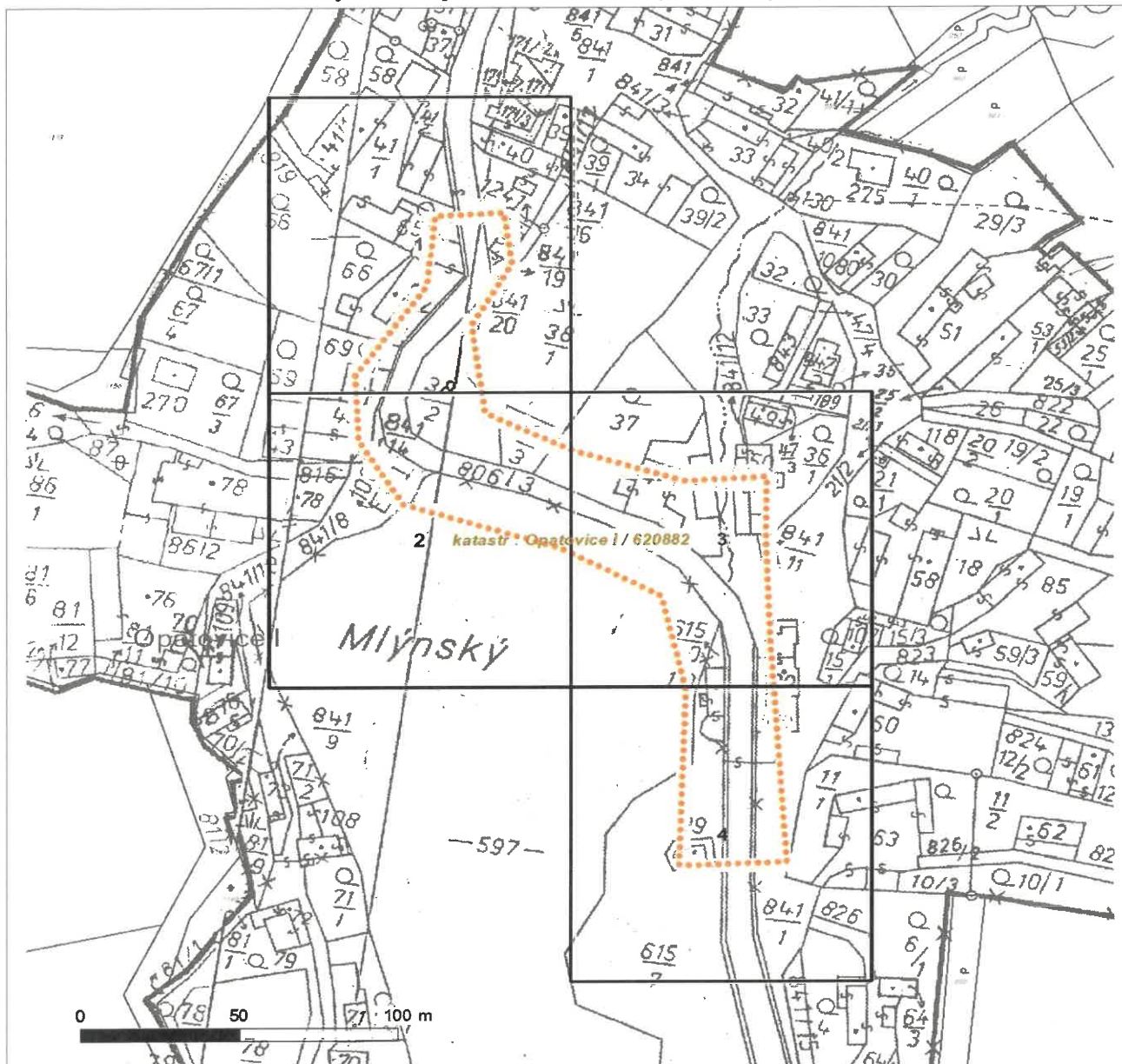
Přílohy

1. Situační výkres zájmového území
2. Podmínky pro provádění činností v ochranných pásmech energetických zařízení, sítě pro elektronickou komunikaci a zařízení technické infrastruktury


Platí pouze se sdělením číslo 0101297318.

Zakreslené polohy zařízení v příloze jsou pouze informativní.

Situační výkres zájmového území (klad mapových listů)



Není-li zobrazena katastrální mapa, zadejte žádost znovu. Katastrální mapa je generována prostřednictvím externí WMS služby, jejíž provoz nezajišťuje společnost ČEZ Distribuce, a. s.

LEGENDA		
	Podzemní vedení NN do 1 kV	 Stanice do 52 kV - stožárová
	Nadzemní vedení NN do 1 kV	 Stanice do 52 kV - zděná
	Podzemní vedení VN do 35 kV	 Transformovna (nad 52 kV)
	Nadzemní vedení VN do 35 kV	 Probíhající investice ČEZ Distribuce
	Podzemní vedení VVN 110 kV	 Stanice ČEZ Distribuce ve výstavbě
	Nadzemní vedení VVN 110 kV	 Zařízení ČEZ Distribuce ve výstavbě
	NN přívod odběratele	 Hranice katastrálního území
	Zařízení technické infrastruktury	 Nadzemní síť pro elektronickou komunikaci
	Cizí energetické vedení	 Podzemní síť pro elektronickou komunikaci
	Zájmové území	 HDPE trubka
		<i>Souběhy sítí pro elektronickou komunikaci s energetickými sítěmi:</i>
		 Souběh s podzemním vedením NN do 1 kV
		 Souběh s nadzemním vedením NN do 1 kV
		 Souběh s podzemním vedením VN do 35 kV
		 Souběh s nadzemním vedením VN do 35 kV
		 Souběh s podzemním vedením VVN 110 kV
		 Souběh s nadzemním vedením VVN 110 kV

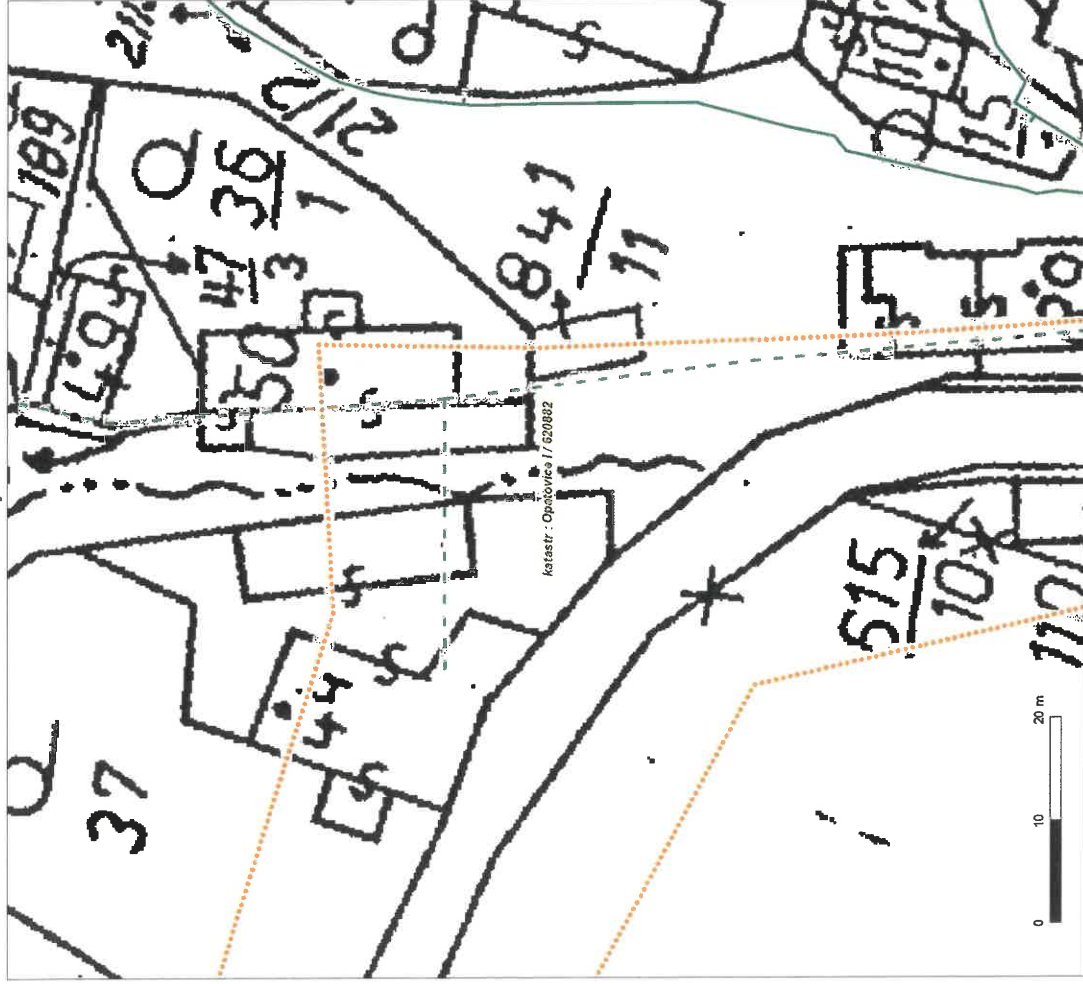
Situační výkres - list 1

Není-li zobrazena katastrální mapa, zadejte žádost znovu. Katastrální mapa je generována prostřednictvím externí WMS služby, jejíž provoz nezajišťuje společnost ČEZ Distribuce, a. s.

Situační výkres - list 2

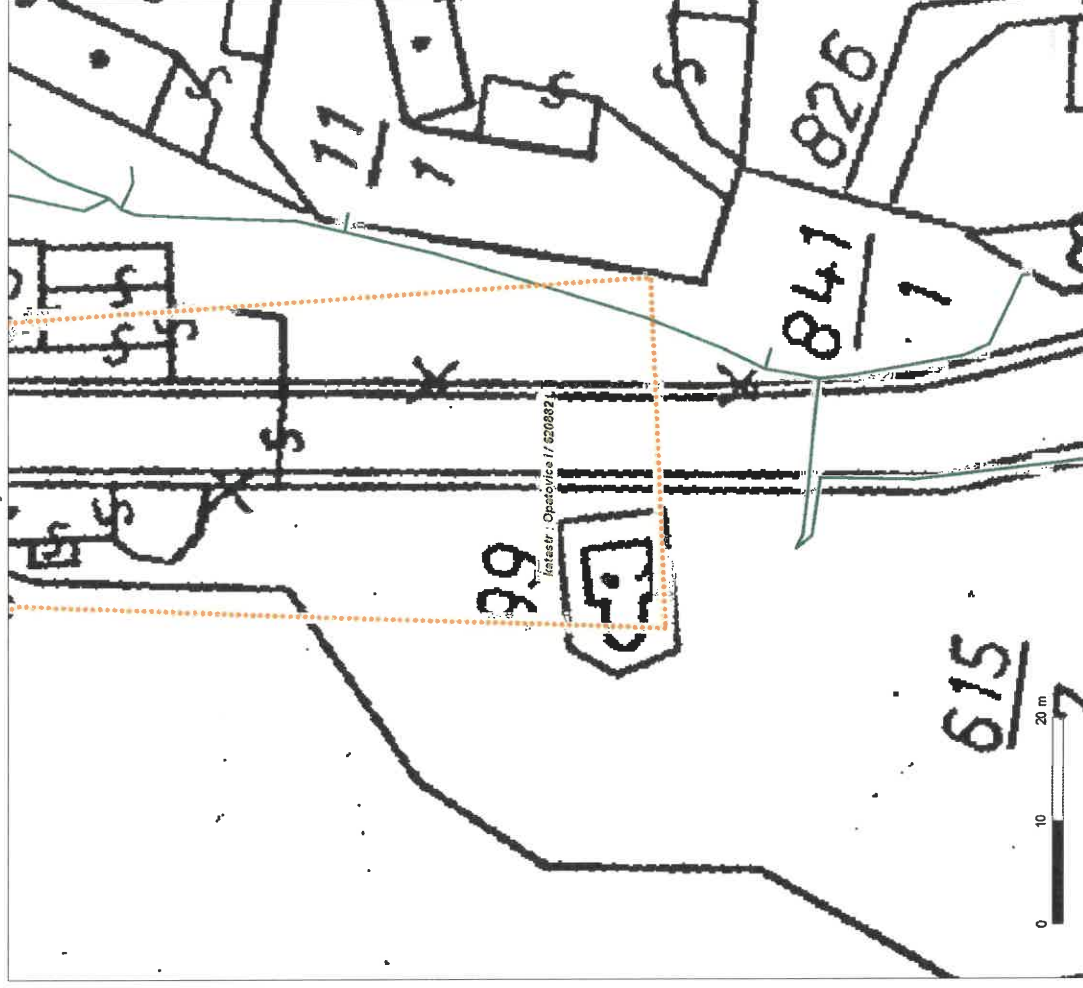
Není-li zobrazena katastrální mapa, zadejte žádost znovu. Katastrální mapa je generována prostřednictvím externí WMS služby, jejíž provoz nezajišťuje společnost ČEZ Distribuce, a. s.

Situační výkres - list 3



Není-li zobrazena katastrální mapa, zadejte žádost znovu. Katastrální mapa je generována prostřednictvím externí WMS služby, jejíž provoz nezajišťuje společnost ČEZ Distribuce, a. s.

Situační výkres - list 4



Není-li zobrazena katastrální mapa, zadejte žádost znovu. Katastrální mapa je generována prostřednictvím externí WMS služby, jejíž provoz nezajišťuje společnost ČEZ Distribuce, a. s.

PODMÍNKY PRO PROVÁDĚNÍ ČINNOSTÍ V OCHRANNÝCH PÁSMECH PODZEMNÍCH VEDENÍ

Ochranné pásmo podzemních vedení elektrizační soustavy do 110 kV včetně a vedení řídicí, měřicí a zabezpečovací techniky je stanoveno v § 46, odst. (5), Zák. č. 458/2000 Sb., tj. zákona o podmínkách podnikání a o výkonu státní správy v energetických odvětvích a o změně některých zákonů (energetický zákon), ve znění pozdějších předpisů (dále jen "energetický zákon"), a činí 1 metr po obou stranách krajního kabelu (energetického nebo pro elektronickou komunikaci) kabelové trasy, nad 110 kV činí 3 metry po obou stranách krajního kabelu.

V ochranném pásmu podzemního vedení je podle § 46 odst. (8) a (10) energetického zákona zakázáno:

- a) zřizovat bez souhlasu vlastníka těchto zařízení stavby či umisťovat konstrukce a jiná podobná zařízení, jakož i uskláňovat hořlavé a výbušné látky,
- b) provádět bez souhlasu vlastníka zemní práce,
- c) provádět činnosti, které by mohly ohrozit spolehlivost a bezpečnost provozu těchto zařízení nebo ohrozit život, zdraví či majetek osob,
- d) provádět činnosti, které by znemožňovaly nebo podstatně znesnadňovaly přístup k těmto zařízením,
- e) vysazovat trvalé porosty a přejíždět vedení těžkými mechanizmy.

Pokud stavba nebo stavební činnost zasahuje do ochranného pásma podzemního vedení, je třeba požádat o písemný souhlas vlastníka nebo provozovatele tohoto zařízení na základě § 46, odst. (8) a (11) energetického zákona.

V ochranných pásmech podzemních energetických vedení a sítí pro elektronickou komunikaci je třeba dále dodržovat následující podmínky:

1. Dodavatel prací musí před zahájením prací zajistit vytyčení podzemního zařízení a prokazatelně seznámit pracovníky, jichž se to týká, s jejich polohou a upozornit na odchylky od výkresové dokumentace.
2. Výkopové práce do vzdálenosti 1 metr od osy (krajního) kabelu musí být prováděny ručně.
3. Zemní práce musí být prováděny v souladu s ČSN 73 6133 Návrh a provádění zemního tělesa pozemních komunikací a při zemních pracích musí být dodrženo Nařízení vlády č. 591/2006 Sb., bližších minimálních požadavcích na bezpečnost a ochranu zdraví při práci na staveništích.
4. Místa křížení a souběhy ostatních zařízení se zařízeními energetickými, komunikačními sítěmi pro elektronickou komunikaci nebo zařízeními technické infrastruktury musí být vyprojektovány a provedeny zejména dle ČSN 73 6005, ČSN EN 50 341-1,2, ČSN EN 50341-3-19, ČSN EN 50423-1, ČSN 2000-5-52 a PNE 33 3302, PNE 34 1050.
5. Dodavatel prací musí oznámit příslušnému provozovateli distribuční soustavy zahájení prací minimálně 3 pracovní dny předem.
6. Při potřebě přejíždění trasy podzemních vedení nebo podzemních zařízení vozidly nebo mechanizmy je třeba po dohodě s vlastníkem provést dodatečnou ochranu proti mechanickému poškození.
7. Je zakázáno manipulovat s obnaženými kabely pod napětím. Odkryté kabely musí být za vypnutého stavu řádně vyvěšeny, chráněny proti poškození a označeny výstražnou tabulkou dle ČSN ISO 3864. Odkryté zařízení sítě pro elektronickou komunikaci, či ochranné trubky musí být řádně zabezpečeno při práci i proti poškození nepovolanou osobou.
8. Před záhozem kabelové trasy musí být zástupce vlastníka kabelu / ochranné trubky vyzván ke kontrole uložení. Pokud toto organizace provádějící zemní práce neprovede, vyhrazuje si provozovatel distribuční soustavy právo nechat inkriminované místo znovu odkryt.
9. Při záhozu musí být zemina pod kabely řádně udusána, kabely zapískovány a provedeno krytí proti mechanickému poškození. Podkopané kabely sítě elektronické komunikace budou podloženy ve vzdálenosti 1,5 m a zemina pod podložením musí být řádně upěchována. Pro zavěšení kabelu nebude použito sousedních kabelů nebo potrubí. Kabelové spojky budou uloženy vodorovně na můstku. Při práci s vysazováním a podkládáním kabelů stavebník včas vyzve k přítomnosti pracovníka pověřeného ČEZ Distribuce, a. s.
10. Bez předchozího souhlasu je zakázáno snižovat nebo zvyšovat vrstvu zeminy nad kabelem.
11. Každé poškození zařízení provozovatele distribuční soustavy musí být okamžitě nahlášeno na Kontaktní bezplatnou linku ČEZ Distribuce 800 850 860, která je Vám k dispozici 24 hodin denně, 7 dní v týdnu.
12. Ukončení stavby musí být neprodleně ohlášeno příslušnému provoznímu útvaru.
13. Po dokončení stavby provozovatel distribuční soustavy nesouhlasí s vyhlášením ochranného pásma nových rozvodů, které jsou budovány, protože se již jedná o práce v ochranném pásmu zařízení provozovatele distribuční soustavy. Případné opravy nebo rekonstrukce na svém zařízení nebude provozovatel distribuční soustavy provádět na výjimku z ochranného pásma nebo na základě souhlasu s činností v tomto pásmu.

Případné nedodržení uvedených podmínek bude řešeno příslušným stavebním úřadem nebo nahlášeno Energetickému regulačnímu úřadu jako správní delikt ve smyslu příslušného ustanovení energetického zákona spočívající v porušení zákazu provádět činnosti v ochranných pásmech dle § 46 uvedeného zákona.

PODMÍNKY PRO PROVÁDĚNÍ ČINNOSTÍ V OCHRANNÝCH PÁSMECH NADZEMNÍCH VEDENÍ

Ochranné pásmo nadzemního vedení podle § 46, odst. (3), Zák. č. 458/2000 Sb., tj. zákona o podmínkách podnikání a o výkonu státní správy v energetických odvětvích a o změně některých zákonů (energetický zákon), ve znění pozdějších předpisů (dále jen "energetický zákon") je souvislý prostor vymezený svislými rovinami vedenými po obou stranách vedení ve vodorovné vzdálenosti měřené kolmo na vedení, které činí od krajního vodiče vedení na obě jeho strany:

- a) u napětí nad 1 kV a do 35 kV včetně
 - pro vodiče bez izolace 7 metrů (resp. 10 metrů u zařízení postaveného do 31. 12. 1994, vyjma lesních průseků, kde rozsah ochranného pásma i do uvedeného data činí 7 metrů),
 - pro vodiče s izolací základní 2 metry,
 - pro závěsná kabelová vedení 1 metr;
- b) u napětí nad 35 kV do 110 kV včetně
 - pro vodiče bez izolace 12 metrů (resp. 15 metrů u zařízení postaveného do 31. 12. 1994).
 - pro vodiče s izolací základní 5 metrů
- c) u zařízení sítě pro elektronickou komunikaci 1 metr od krajního vedení

Poznámka: Nadzemní vedení nízkého napětí (do 1 kV) není chráněno ochranným pásmem. Při činnostech prováděných v jeho blízkosti (práce v blízkosti) je nutné dodržet vzdálenosti dané ČSN EN 50110-1 ed. 2.

V ochranném pásmu nadzemního vedení je podle § 46 odst. (8) a (9) energetického zákona zakázáno:

1. zřizovat bez souhlasu vlastníka těchto zařízení stavby či umisťovat konstrukce a jiná podobná zařízení, jakož i uskladňovat hořlavé a výbušné látky,
2. provádět bez souhlasu vlastníka zemní práce,
3. provádět činnosti, které by mohly ohrozit spolehlivost a bezpečnost provozu těchto zařízení nebo ohrozit život, zdraví či majetek osob,
4. provádět činnosti, které by znemožňovaly nebo podstatně znesnadňovaly přístup k těmto zařízením,
5. vysazovat chmelnice a nechávat růst porosty nad výšku 3 metry.

Pokud stavba nebo stavební činnost zasahuje do ochranného pásma nadzemního vedení, je třeba požádat o písemný souhlas vlastníka nebo provozovatele tohoto zařízení na základě § 46, odst. (8) a (11) energetického zákona.

V ochranných pásmech nadzemních vedení je třeba dále dodržovat následující podmínky:

1. Při pohybu nebo pracích v blízkosti elektrického vedení se nesmí osoby, předměty, prostředky nemající povahu jeřábu přiblížit k živým částem vodičů vysokého napětí blíže než 2 metry a u vodičů velmi vysokého napětí blíže než 3 metry (dle PNE 330000-6), pokud není větší vzdálenost stanovena v jiném předpisu (např. ČSN ISO 12480-1).
2. Jeřáby a jim podobná zařízení musí být umístěny tak, aby v kterékoli poloze byly všechny jejich části mimo ochranné pásmo vedení, a musí být zamezeno vymrštění lana.
3. Je zakázáno stavět budovy nebo jiné objekty v ochranných pásmech nadzemních vedení vysokého napětí.
4. Je zakázáno, provádět veškeré pozemní práce, při kterých by byla narušena stabilita podpěrných bodů - sloupů nebo stožárů.
5. Je zakázáno upevňovat antény, reklamy, ukazatele apod. pod, přes nebo přímo na stožáry elektrického vedení.
6. Dodavatel prací musí prokazatelně seznámit své pracovníky, jichž se to týká s ČSN EN 50110-1.
7. Pokud není možné dodržet body č. 1 až 4, je možné požádat příslušný provozní útvar provozovatele distribuční soustavy o další řešení (zajištění odborného dohledu pracovníka s elektrotechnickou kvalifikací dle Vyhlášky č. 50/1978 Sb., vypnutí a zajištění zařízení, zaizolování živých částí apod.), pokud nejsou tyto podmínky již součástí jiného vyjádření ke konkrétní stavbě.
8. V případě požadavku na vypnutí zařízení po nezbytnou dobu provádění prací je nutné požádat minimálně 2 měsíce před požadovaným termínem. V případě vedení nízkého napětí je možné též požádat o zaizolování části vedení.
9. Stavba bude situována tak, aby každá její část včetně dočasných zařízení byla vzdálena nejméně 1,5 m od osy nadzemního zařízení pro elektronickou komunikaci.
10. Do vzdálenosti 1,5 m od osy nadzemního zařízení pro elektronickou komunikaci nebudou používány mechanismy ohrožující provoz zařízení, skladován materiál, zemina, prováděny postřiky nebo jiná činnost, která by mohla ohrozit provoz zařízení nebo jiného zařízení souvisejícího s nadzemní sítí pro elektronickou komunikaci.

Případné nedodržení uvedených podmínek bude řešeno příslušným stavebním úřadem nebo nahlášeno Energetickému regulačnímu úřadu jako správní delikt ve smyslu příslušného ustanovení energetického zákona, spočívající v porušení zákazu provádět činnosti v ochranných pásmech dle § 46 uvedeného zákona.

PODMÍNKY PRO PROVÁDĚNÍ ČINNOSTÍ V OCHRANNÝCH PÁSMECH ELEKTRICKÝCH STANIC

Ochranné pásmo elektrické stanice je stanoveno v § 46, odst. (6), Zák. č. 458/2000 Sb., tj. zákona o podmínkách podnikání a o výkonu státní správy v energetických odvětvích a o změně některých zákonů (energetický zákon), ve znění pozdějších předpisů (dále jen "energetický zákon") a je vymezeno svislými rovinami vedenými ve vodorovné vzdálenosti:

- a) u venkovních el. stanic a dále stanic s napětím větším než 52 kV v budovách 20 metrů od oplocení nebo od vnějšího líce obvodového zdiva,
- b) u stožárových elektrických stanic a věžových stanic s venkovním přívodem s převodem napětí z úrovně nad 1 kV a menší než 52 kV na úroveň nízkého napětí 7 m od vnější hrany půdorysu stanice ve všech směrech,
- c) u kompaktních a zděných el. stanic s převodem napětí z úrovně nad 1 kV a menší než 52 kV na úroveň nízkého napětí 2 metry od vnějšího pláště stanice ve všech směrech,
- d) u vestavěných el. stanic 1 metr od obestavění.

V ochranném pásmu elektrické stanice je podle § 46 odst. (8) a (10) energetického zákona zakázáno:

1. zřizovat bez souhlasu vlastníka těchto zařízení stavby či umisťovat konstrukce a jiná podobná zařízení, jakož i uskladňovat hořlavé a výbušné látky,
2. provádět bez souhlasu vlastníka zemní práce,
3. provádět činnosti, které by mohly ohrozit spolehlivost a bezpečnost provozu těchto zařízení nebo ohrozit život, zdraví či majetek osob,
4. provádět činnosti, které by znemožňovaly nebo podstatně znesnadňovaly přístup k těmto zařízením.

Pokud stavba nebo stavební činnost zasahuje do ochranného pásma elektrické stanice, je třeba požádat o písemný souhlas vlastníka nebo provozovatele tohoto zařízení na základě § 46, odst. (8) a (11) energetického zákona.

V ochranném pásmu elektrické stanice je dále zakázáno provádět činnosti, které by mohly mít za následek ohrožení bezpečnosti a spolehlivosti provozu stanice nebo zmenšující či podstatně znesnadňující její obsluhu a údržbu a to zejména:

5. provádět výkopové práce ohrožující zaústění podzemních vedení vysokého a nízkého napětí nebo stabilitu stavební části el. stanice (viz podmínky pro činnosti v ochranných pásmech podzemního vedení),
6. skladovat či umisťovat předměty bránící přístupu do elektrické stanice nebo k rozvaděčům vysokého nebo nízkého napětí,
7. umisťovat antény, reklamy, ukazatele apod.,
8. zřizovat oplocení, které by znemožnilo obsluhu el. stanice.

Případné nedodržení uvedených podmínek bude řešeno příslušným stavebním úřadem nebo nahlášeno Energetickému regulačnímu úřadu jako správní delikt ve smyslu příslušného ustanovení energetického zákona spočívající v porušení zákazu provádět činnosti v ochranných pásmech dle § 46 uvedeného zákona.

PODMÍNKY PRO PROVÁDĚNÍ ČINNOSTÍ V OCHRANNÝCH PÁSMECH NEBO BEZPROSTŘEDNÍ BLÍZKOSTI ZAŘÍZENÍ TECHNICKÉ INFRASTRUKTURY

Ochranné pásmo zařízení technické infrastruktury činí 1 metr po obou stranách od potrubí nebo kabelu.

V ochranném pásmu zařízení technické infrastruktury je zakázáno bez souhlasu ČEZ Distribuce, a.s., provádět činnosti, které by mohly ohrozit vodárenské, plynárenské, kanalizační nebo jiné zařízení technické infrastruktury, jejich spolehlivost a bezpečnost provozu. Při provádění veškerých činností v ochranném pásmu i mimo ně nesmí dojít k poškození těchto zařízení.

V projektech v bezprostřední blízkosti zařízení technické infrastruktury je nutno dodržet vzájemné vzdálenosti inženýrských sítí dle ČSN 73 6005.

IM-Projekt, inž. a mostní
konstrukce s.r.o.,
Vodní 970/1
602 00 Brno

VÁŠ DOPIS ZNAČKY / ZE DNE

NAŠE ZNAČKA

VYŘIZUJE / LINKA

MÍSTO ODESLÁNÍ / DNE

/

001104802255

Zdeněk Říha / 800 850 860

Kolín 26. 7. 2019

Souhlas s umístěním stavby a s prováděním činností v ochranném pásmu elektrického zařízení

Vážená paní, vážený pane,

dovolte nám, abychom reagovali na Vaši žádost ze dne 08.07.2019, ve které nás žádáte o vydání stanoviska ke stavbě a provádění souvisejících činností v ochranném pásmu el. zařízení v našem majetku.

Ze zaslanych podkladů je zřejmé, že stavba:

1. Investor: KSÚS Stč. kraje, p. o., Zborovská 81/11, Praha 150 00
2. Název stavby: Opatovice, most ev.č.0172-1, rekonstrukce mostu a komunikace
3. Parc. číslo: st. 42; st. 42; st. 44; st. 89; 37; 38/2; 38;3; 69; 597; 615/7; 615/10; 806;3; 841/1; 841/8 Kat. území: Nymburk
4. Předložené podklady: situační plánec, PD č. zak. 2018644
5. Číslo „Sdělení o existenci energetického zařízení v majetku DSO“: nedodáno

a s ní související činnosti zasahují do ochranných pásem zařízení:

Typ zařízení: **Nadzemního vedení nízkého napětí 1kV**, které nemá ochranné pásmo a je v majetku naší společnosti.

K výše uvedené stavbě **nemá** ČEZ Distribuce, a.s. zásadních připomínek za předpokladu, že bude respektováno naše stávající zařízení dle zákona č.458/2000Sb a dodrženy následující podmínky:

1. Při styku s nadzemním vedením NN 1 kV, které nemá ochranné písmo, musí být dodrženy vzdálenosti podle čl. 5.1.6 a tab. 5.3 PNE 33 3302.
Stavbou nesmí dojít ke snížení stability podpěrných bodů nebo poškození uzemnění a musí být dodrženy vzdálenosti podle PNE 33 3302.
2. V případě nutnosti vypnutí a zajištění zařízení distribuční soustavy pro provedení prací je osoba, která souhlas obdržela, povinna zabezpečit vypnutí a zajištění na svůj náklad u místně příslušné provozní služebny provozovatele distribuční soustavy na tel. č. 800 850 860.

ČEZ Distribuce, a. s.

Děčín, Děčín IV-Podmokly, Teplická 874/8, PSČ 405 02 | Kontaktní bezplatná linka
ČEZ Distribuce: 800 850 860 (hlášení poruch, distribuční požadavky, informace),
e-mail: info@cezdistribuce.cz, www.cezdistribuce.cz | IČ: 24729035, DIČ: CZ24729035 |
zapsaná v obch. rejstříku vedeném Krajským soudem v Ústí nad Labem, sp. zn. B 2145 |
zasílací adresa: ČEZ Distribuce, a. s., Plzeň, Guldenerova 2577/19, PSČ 326 00

3. V blízkosti nadzemního i podzemního vedení a elektrické stanice je zakázáno:
- a. provádět bez souhlasu jeho vlastníka zemní práce
 - b. provádět činnosti, které by mohly ohrozit spolehlivost a bezpečnost provozu těchto zařízení nebo ohrozit život, zdraví či majetek osob
 - c. provádět činnosti, které by znemožňovaly nebo podstatně znesnadňovaly přístup k těmto zařízením.

S pozdravem



Radomír Šolc
Vedoucí oddělení SEM Sítě
ČEZ Distribuce, a.s.



ŽADATEL

IM-Projekt, inženýrské a mostní konstrukce

NAŠE ZNAČKA
0700074608

VYŘIZUJE / LINKA

VYŘÍZENO DNE
08.07.2019

Sdělení o existenci komunikačního vedení společnosti ČEZ ICT Services, a. s.

Název akce: III/0172 Opatovice, most ev.č. 0172-1

Účel: Sloučené územní a stavební řízení

Vážený zákazníku,
dovolujeme si reagovat na Vaši žádost číslo 0700074608 ze dne 08.07.2019, která se týkala sdělení o existenci komunikačního zařízení na Vámi určeném zájmovém území.

Dle vědomí společnosti ČEZ ICT Services, a. s., se na Vámi vymezeném zájmovém území:
nenachází komunikační zařízení v majetku společnosti ČEZ ICT Services, a. s.

Zároveň si Vás dovoluujeme upozornit, že není vyloučeno, že se ve Vámi vymezeném zájmovém území nachází jiné zařízení, které není v majetku společnosti ČEZ ICT Services, a. s.

Toto sdělení je platné do 08.07.2020.

V souvislosti s výše uvedeným si Vás dovoluujeme upozornit, že sdělení o existenci či neexistenci sítí představuje skutečnosti tvořící obchodní tajemství společnosti ČEZ ICT Services, a. s. Poskytnuté informace jsou dále také důvěrnými informacemi společnosti ČEZ ICT Services, a. s. Z výše uvedených důvodů si Vás proto společnost ČEZ ICT Services, a. s., dovoluje upozornit, že s poskytnutými informacemi je potřeba nakládat dle platných právních předpisů, v opačném případě se vystavujete postihu ve smyslu platné právní úpravy. V této souvislosti si Vás dovoluujeme rovněž upozornit, že požadované informace nesmí být předány, sděleny, využity, zpřístupněny, či jiným způsobem postoupeny na jakoukoli třetí osobu bez předchozího prokazatelného souhlasu společnosti ČEZ ICT Services, a. s. Informace o existenci sítí mohou být využity pouze pro účel, pro který byly vyžádány.

ČEZ ICT Services, a. s.

Praha, Praha 4
Duhová 1531/3
PSČ 140 53
IČ: 26470411

Přílohy

Situační výkres zájmového území

ČEZ ICT Services, a. s.

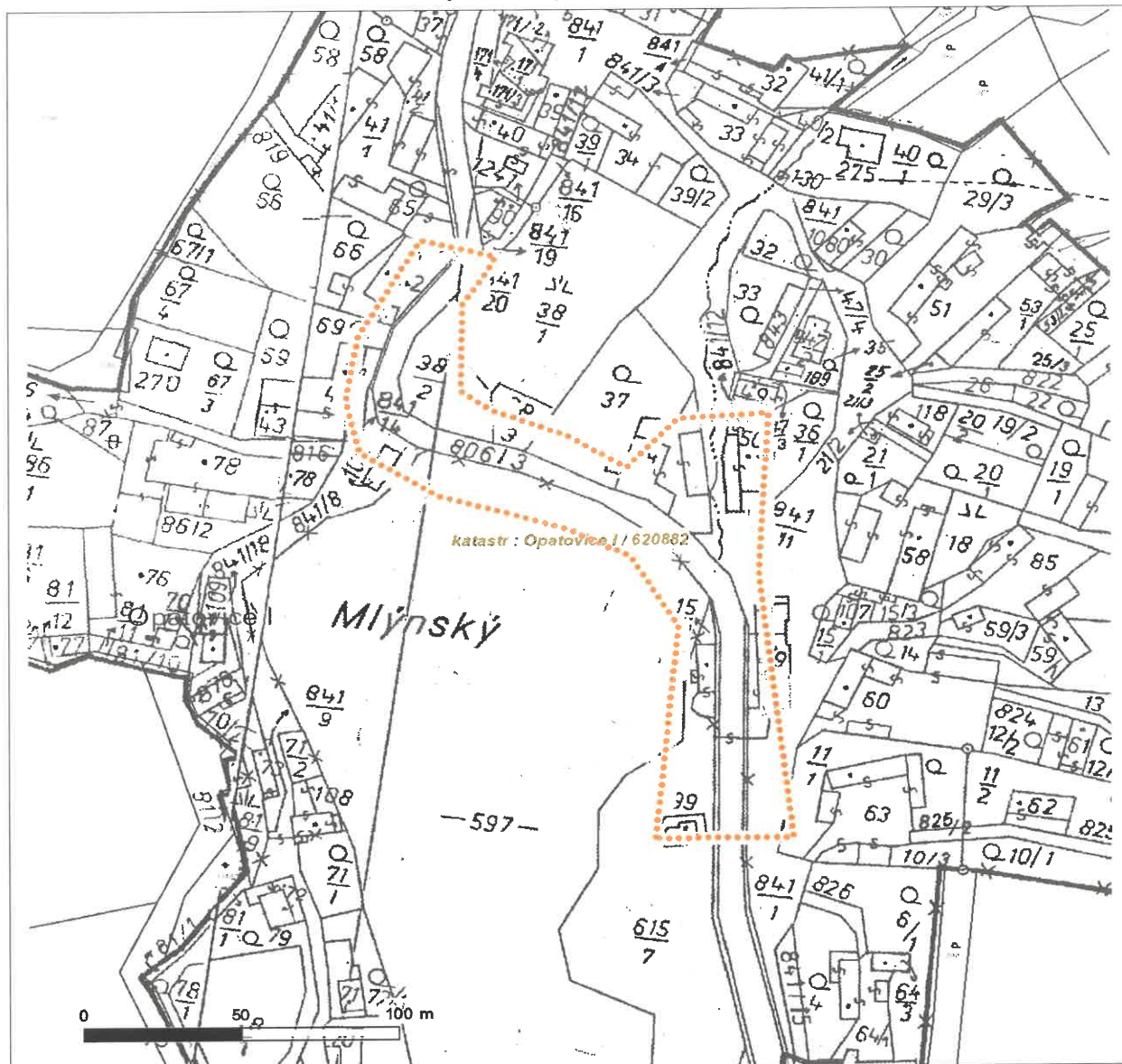
Duhová 1531/3, 140 53 Praha 4 | tel.: 841 842 843 | IČ: 26470411, DIČ: CZ26470411
e-mail: servicedesk@cez.cz, www.cez.cz/cez-ict-services | zapsána v obchodním rejstříku
vedeném Městským soudem v Praze, oddíl B, vložka 7309



Platí pouze se sdělením číslo 0700074608.

Zakreslené polohy zařízení v příloze jsou pouze informativní.

Situační výkres zájmového území



LEGENDA

- | | |
|-------------------------------------|--------------------------------|
| ■ ■ ■ ■ ■ Nadzemní optické vedení | ■ ■ ■ Radioreléový spoj vzduch |
| — Podzemní optické vedení | Zájmové území |
| ■ ■ ■ ■ ■ Nadzemní metalické vedení | — Hranice katastrálního území |
| — Podzemní metalické vedení | |



ŽADATEL

IM-Projekt, inženýrské a mostní konstrukce

NAŠE ZNAČKA
0200933912

VYŘIZUJE / LINKA

VYŘÍZENO DNE
08.07.2019

Sdělení o existenci komunikačního vedení společnosti Telco Pro Services, a. s.

Název akce: III/0172 Opatovice, most ev.č. 0172-1

Účel: Sloučené územní a stavební řízení

Vážený zákazníku,
dovolujeme si reagovat na Vaši žádost číslo 0200933912 ze dne 08.07.2019, která se týkala sdělení o existenci komunikačního zařízení na Vámi určeném zájmovém území.

Dle vědomí společnosti Telco Pro Services, a. s., se na Vámi vymezeném zájmovém území:
nenachází komunikační zařízení v majetku společnosti Telco Pro Services, a. s.

Zároveň si Vás dovoluujeme upozornit, že není vyloučeno, že se ve Vámi vymezeném zájmovém území nachází jiné zařízení, které není v majetku společnosti Telco Pro Services, a. s.

Toto sdělení je platné do 08.07.2020.

V souvislosti s výše uvedeným si Vás dovoluujeme upozornit, že sdělení o existenci či neexistenci sítě představuje skutečnosti tvořící obchodní tajemství společnosti Telco Pro Services, a. s. Poskytnuté informace jsou dále také důvěrnými informacemi společnosti Telco Pro Services, a. s. Z výše uvedených důvodů si Vás proto společnost Telco Pro Services, a. s., dovoluje upozornit, že s poskytnutými informacemi je potřeba nakládat dle platných právních předpisů, v opačném případě se vystavujete postihu ve smyslu platné právní úpravy. V této souvislosti si Vás dovoluujeme rovněž upozornit, že požadované informace nesmí být předány, sděleny, využity, zpřístupněny, či jiným způsobem postoupeny na jakoukoli třetí osobu bez předchozího prokazatelného souhlasu společnosti Telco Pro Services, a. s. Informace o existenci sítě mohou být využity pouze pro účel, pro který byly vyžádány.

S pozdravem

Telco Pro Services, a. s.

Praha, Praha 4
Duhová 1531/3
PSČ 140 00
IČ: 29148278

Přílohy

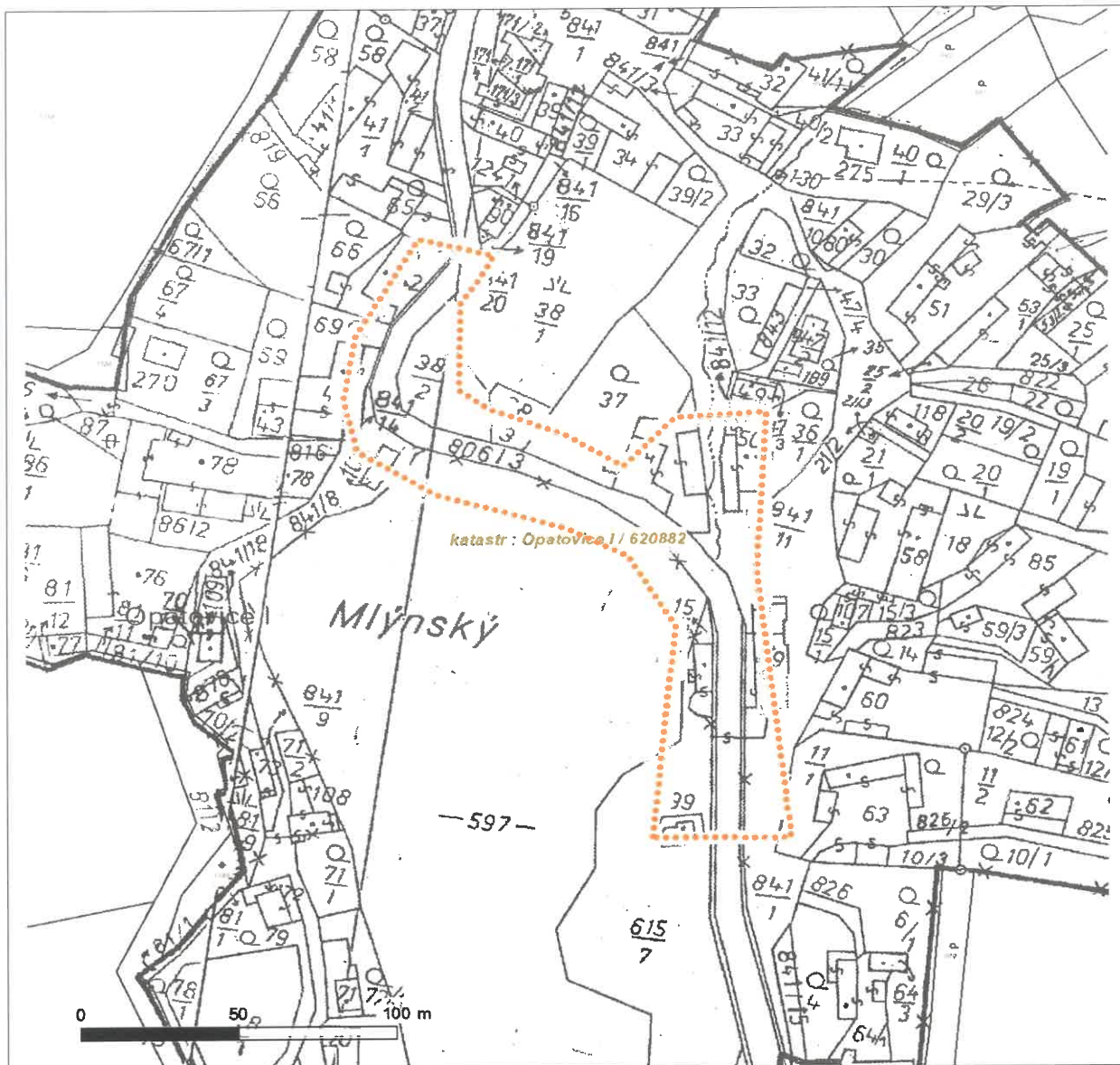
Situační výkres zájmového území



Platí pouze se sdělením číslo 0200933912.

Zakreslené polohy zařízení v příloze jsou pouze informativní.

Situační výkres zájmového území



LEGENDA

- | | |
|-------------------------------------|---------------------------------------|
| — — — — — Nadzemní optické vedení | — — — — — Radioreléový spoj vzduch |
| — — — — — Podzemní optické vedení | — — — — — Zájmové území |
| — — — — — Nadzemní metalické vedení | — — — — — Hranice katastrálního území |
| — — — — — Podzemní metalické vedení | |



Vodohospodářská společnost
Vrchlice-Maleč, a.s.

Ku Ptáku 387
284 01 Kutná Hora
tel. + 420 327 588 111
info@vhskh.cz
www.vhskh.cz

IM-Projekt, inženýrské a mostní konstrukce, s.r.o.
Markéta Vaněčková
Vodní 970/1
60200 Brno

č.j.: 0547/19/TPČ

Vyřizuje: Ing. K. Kvapilová/tel.327588123

V Kutné Hoře dne 30.07.2019

Věc: III/0172 Opatovice, most ev.č. 0172-1

Stupeň PD: DÚR + DSP
Projektant: IM-PROJEKT, Inženýrské a mostní konstrukce, s.r.o., Pardubice
Číslo projektu: 2018644, datum: říjen 2018
Investor: Krajská správa a údržba silnic Středočeského kraje, příspěvková organizace
Zborovská 81/11
15000 Praha

Vodohospodářské společnosti Vrchlice – Maleč, a.s., se sídlem v Kutné Hoře, byla doručena žádost o vyjádření k projektové dokumentaci pro územní řízení a stavební povolení na stavbu: „II/0172 Opatovice, most ev.č. 0172-1“.

Rekonstrukce mostu bude spočívat v jeho demolici a výstavbě nového mostu včetně bezpečnostního přepadu. Nový most je navržený jako železobetonový polorám o jednom poli s délkou přemostění 4 m, který bude založen plošně u opěry 01 a hlubíně na mikropilotách u opěry 02. Most bude mít šířku 9,6 m, šířku vozovky mezi římsami 7 m a chodník o šířce 1,5 m.

V rámci stavby bude také provedena rekonstrukce silnice v délce zhruba 235 m včetně napojení místní komunikace a sjezdů, rozšíření hráze Mlýnského rybníka včetně jejího opevnění, vybudování nového chodníku po pravé straně komunikace v místě hráze Mlýnského rybníka v délce 95 m včetně vybudování nové opěrné zdi a rekonstrukce částí stávajících chodníků na konci řešeného úseku v délce 11 m.

Vzhledem k úpravě šířkového a směrového řešení silnice III/0172 bude nutné také nově vybudovat výpusť rybníka. Součástí stavby bude přeložka vodovodu, dešťové kanalizace a veřejného osvětlení. Stavba si vyžádá přeložku vodovodu pro veřejnou potřebu z důvodu kolize stávajícího vedení s novou opěrnou zdí nebo jejími výkopy. Délka přeložky bude 66,19m, bude provedena z plastového potrubí PE100 110x10. Součástí stavebního objektu bude také umístění ocelové půlené chráničky v místě křížení s vodním tokem.

Na základě předložené projektové dokumentace pro územní rozhodnutí a stavební povolení vydává Vodohospodářská společnost Vrchlice – Maleč, a.s. toto stanovisko:

Vodohospodářská společnost Vrchlice – Maleč, a.s. v zájmovém území provozuje vodovod pro veřejnou potřebu. Při realizaci stavby dojde ke střetu s provozovaným zařízením. Vlastníkem vodovodu je Obec Červené Janovice, proto se vyjadřujeme pouze k technickému řešení stavby.





Vodohospodářská společnost Vrchlice – Maleč, a.s. souhlasí se stavbou při dodržení následujících podmínek:

- před zahájením dané stavby je nutné přesnou trasu vodovodu vytyčit přímo na místě. Vytyčení je možné objednat týden před požadovaným termínem u naší společnosti – pan Buriánek, tel: 602 493 715, email: burianek@vhskh.cz,
- požadujeme dodržet ochranné pásmo vodovodu pro veřejnou potřebu stanovené § 23 odst. 3) zákona 274/2001 Sb., zákon o vodovodech a kanalizacích pro veřejnou potřebu, v platném znění,
- bude dodrženo prostorové uspořádání podzemních vedení dle ČSN 73 6005,
- křížení sítí bude provedeno kolmo a v chrániče,
- požadujeme provádět výkopové práce v ochranném pásmu vodovodu ručně, bez použití mechanizace,
- stavba přeložky bude napojena na stávající vodovod pro veřejnou potřebu až po jejím dokončení, provedení proplachu, desinfekce potrubí, tlakové zkoušky,
- napojení na stávající potrubí (zásah do stávajícího vodovodu) provede Vodohospodářská společnost Vrchlice - Maleč, a.s. nebo s jejím souhlasem jiný zhotovitel s podmínkou, že manipulaci s vodovodní sítí provedou výhradně zaměstnanci Vodohospodářské společnosti Vrchlice – Maleč, a.s.,
- po celou dobu výstavby požadujeme zaručit funkčnost vodovodu pro veřejnou potřebu. Nezbytné odstávky v provozu vodovodu budou min. 20 dní předem projednány a odsouhlaseny s odpovědným pracovníkem naší společnosti,
- před ukončením jednotlivých zemních prací a provedením zásypu výkopu v ochranném pásmu vodovodu vyzve zhotovitel stavby odpovědného pracovníka naší společnosti ke kontrole dodržení podmínek prostorového uspořádání podzemních vedení, zejména pak ochranného pásma dle zák. 274/2001 Sb. a kolmého křížení v chrániče. O provedené kontrole bude sepsán protokol. Bez předchozí kontroly nesmí být vodovodní potrubí zasypáno. Dále bude provedena kontrola požadovaného krytí potrubí dle ČSN 73 6005,
- v případě, že nebude možno dodržet ochranné pásmo, bude toto řešeno na místě samém s odpovědným pracovníkem naší společnosti,
- odpovědným pracovníkem vodovodů je vedoucí provozu Kutná Hora, tel. 327 588 142, nebo jím pověřený pracovník,
- požadujeme předložit k odsouhlasení kompletní realizační dokumentaci stavby,
- požadujeme písemné ohlášení zahájení stavebních prací.

Přílohou tohoto vyjádření je orientační zákres vodovodu pro veřejnou potřebu, který provozuje Vodohospodářská společnost Vrchlice – Maleč, a.s., se sídlem v Kutné Hoře.





Vodohospodářská společnost
Vrchlice-Maleč, a.s.

Platnost tohoto vyjádření je jeden rok ode dne vydání.

Přílohy:

grafické (počet: 1)
- situace vodovodu

61

Vodohospodářská společnost
Vrchlice-Maleč a.s.
Oddělení TPČ
284 01 Kutná Hora, Ku Pláku 387

Ing. K. Kvapilová
vedoucí TPČ

Vodohospodářská společnost Vrchlice – Maleč, a.s



situace vodovodu





**OBEC
ČERVENÉ JANOVICE**

Obecní úřad: Červené Janovice 102, 285 42

IČ: 00236047

tel/fax: 327594220

e-mail: ptacek@cervenejanovice.cz

V Červených Janovicích dne 24.4.2020

IM-Projekt
inženýrské a mostní konstrukce, s.r.o.
Vodní 1
602 00 BRNO

Věc: Vyjádření ke stavbě pro společné územní a stavební řízení

Akce: III/0172 Opatovice, most ev.č. 0172-1 – SO301 – Přeložka vodovodu

Obec Červené Janovice, jako vlastník Vodovodu Červené Janovice a dotčeného přivaděče, souhlasí s projektovou dokumentací a s realizací stavby (přeložka vodovodu), za splnění podmínek stanovených společností VHS Vrchlice-Maleč, a.s., ze dne 30.7.2019 (č.j. 0547/19/TPČ), jako provozovatele Vodovodu Červené Janovice.

A handwritten signature in black ink, consisting of a stylized 'M' followed by a horizontal line.

Bc. Miroslav Ptáček
starosta obce



**VYJÁDŘENÍ O EXISTENCI SÍTĚ ELEKTRONICKÝCH KOMUNIKACÍ
společnosti Česká telekomunikační infrastruktura a.s.
(„Vyjádření“)**

**A VŠEOBECNÉ PODMÍNKY OCHRANY SÍTĚ ELEKTRONICKÝCH KOMUNIKACÍ
společnosti Česká telekomunikační infrastruktura a.s.
(„Všeobecné podmínky ochrany SEK“)**

toto Vyjádření a Všeobecné podmínky ochrany SEK je vydané dle ustanovení § 101 zákona č. 127/2005 Sb., o elektronických komunikacích a o změně některých souvisejících zákonů, v účinném znění („**Zákon o elektronických komunikacích**“), a dle ustanovení § 161 zákona č. 183/2006 Sb., o územním plánování a stavebním řádu, v účinném znění („**Stavební zákon**“), a dle příslušných ustanovení zákona č. 89/2012 Sb., občanský zákoník, v účinném znění („**Občanský zákoník**“)

Číslo jednací: 684814/19

Číslo žádosti: 0119 510 991 („Žádost“)

Název akce („Stavba“)	III/0172 OPATOVICE, MOST EV.Č. 0172-1	
Důvod vydání Vyjádření („Důvod vyjádření“)	Společné územní a stavební řízení	
Žadatel	IM-Projekt, inženýrské a mostní konstrukce, s.r.o.	
Stavebník	Krajská správa a údržba silnic Středočeského kraje, příspěvk, Zborovská 81/11, Praha, 15000	
Zájmové území	Okres	Kutná Hora
	Obec	Opatovice I
	Kat. území / č. parcely	Opatovice I
Platnost Vyjádření	17. 7. 2021 („Den konce platnosti Vyjádření“)	

Žadatel Žádostí určil a vyznačil Zájmové území, jakož i určil Důvod Vyjádření.

Na základě určení a vyznačení Zájmového území Žadatelem a na základě určení Důvodu Vyjádření vydává společnost Česká telekomunikační infrastruktura a.s. následující Vyjádření:

Dojde ke střetu se sítí elektronických komunikací (dále jen „SEK“) společnosti Česká telekomunikační infrastruktura a.s.

- (I) Na Žadatelem určeném a vyznačeném Zájmovém území se vyskytuje SEK společnosti Česká telekomunikační infrastruktura a.s.;
- (II) Společnost Česká telekomunikační infrastruktura a.s. **za podmínky splnění bodu (III)** tohoto Vyjádření **souhlasí**, aby Stavebník a/nebo Žadatel, je-li Stavebníkem v Zájmovém území vyznačeném v Žádosti, provedl Stavbu a/nebo činnosti povolené příslušným správním rozhodnutím vydaným dle Stavebního zákona;
- (III) Stavebník a/nebo Žadatel, je-li Stavebníkem, je povinen
 - (i) dodržet tyto níže uvedené podmínky, které byly stanovené POS, tak jak je tento označen ve Všeobecných podmínkách ochrany SEK

Číslo jednací: 684814/19

Číslo žádosti: 0119 510 991

- KOLIZE se zařízením SEK: Stavební záměr KOLIDUJE se zařízením SEK naší společnosti, které je nezbytné RESPEKTOVAT a OCHRÁNIT dle stanovených podmínek. Podmínky ochrany SEK je nezbytné ZAPRACOVAT do PD stavby, do situace stavby je nezbytné ZAKRESLIT polohu zařízení SEK a ZPŮSOB PROVEDENÍ OCHRANY zařízení SEK dle stanovených podmínek.

V dotčeném území stavebního záměru se nachází NADZEMNÍ VEDENÍ SEK. Nadzemní vedení SEK včetně podpěrných bodů je viditelné, je nezbytné ho respektovat a chránit, neboť používá stejnou právní ochranu jako podzemní vedení a zařízení SEK. Práce v ochranném pásmu SEK je nutné provádět s nejvyšší opatrností, aby NEDOŠLO K POŠKOZENÍ zařízení SEK nebo OHROŽENÍ BEZPEČNOSTI v souladu s ustanovením § 101 zákona č. 127/2005 Sb. Zařízení SEK MUSÍ ZŮSTAT TRVALE PŘÍSTUPNÉ pro provádění běžné údržby. Případné kolize zařízení SEK se stavbou a konkrétní podmínky ochrany SEK budou řešeny s POS na místě v průběhu stavby. Zakreslená poloha nezaměřených zařízení SEK je POUZE ORIENTAČNÍ.

ZAHÁJENÍ ČINNOSTI nebo PRÁCE ve vztahu ke stavbě je stavebník POVINEN OZNÁMIT písemně 5 pracovních dnů předem na adresu elektronické pošty POS. Oznámení MUSÍ OBSAHOVAT č.j. příslušného Vyjádření o existenci SEK, základní údaje o stavbě (název stavby, údaje stavebníka a zhotovitele, kontakt na stavbyvedoucího, termín realizace stavby), a doporučuje se přiložit projektovou dokumentaci (technická zpráva, koordinační situace stavby se zákresem SEK). V PRŮBĚHU STAVBY je stavebník POVINEN VYZVAT POS 3 pracovní dny předem ke KONTROLE před zakrytím zařízení SEK a ke KONTROLE provedení ochrany zařízení SEK. Stavebník NENÍ OPRÁVNĚN provést zakrytí SEK do doby, než získá písemný souhlas POS se zakrytím. PŘED DOKONČENÍM STAVBY je stavebník POVINEN předat zakres provedené ochrany SEK včetně geodetického zaměření na adresu elektronické pošty POS

- Výkopové práce v blízkosti sloupů nadzemního vedení SEK provádějte v takové vzdálenosti a takovým způsobem, aby nedošlo k jakémukoliv narušení či ohrožení jejich stability.; a
- (ii) řídit se Všeobecnými podmínkami ochrany SEK, které jsou nedílnou součástí Vyjádření;
- (IV) Pro případ, že bude nezbytné přeložení SEK, zajistí vždy takové přeložení SEK její vlastník, společnost Česká telekomunikační infrastruktura a.s. Stavebník, který vyvolal překládku SEK je dle ustanovení § 104 odst. 17 Zákona o elektronických komunikacích povinen uhradit společnosti Česká telekomunikační infrastruktura a.s. veškeré náklady na nezbytné úpravy dotčeného úseku SEK, a to na úrovni stávajícího technického řešení;
- (V) Pro účely přeložení SEK dle bodu (IV) tohoto Vyjádření je Stavebník povinen uzavřít se společností Česká telekomunikační infrastruktura a.s. Smlouvu o realizaci překládky SEK.

Vyjádření je platné pouze pro Zájmové území určené a vyznačené Žadatelem, jakož i pro Důvod Vyjádření stanovený a určený Žadatelem v Žádosti.

Vyjádření pozbývá platnosti i) v Den konce platnosti Vyjádření, ii) změnou rozsahu Zájmového území či změnou Důvodu Vyjádření uvedeného v Žádosti a/nebo iii) jakýmkoliv porušením kterékoliv povinnosti stanovené Všeobecnými podmínkami ochrany SEK, to vše v závislosti na tom, která ze skutečností rozhodná pro pozbytí platnosti Vyjádření nastane nejdříve.

Společnost Česká telekomunikační infrastruktura a.s. vydáním tohoto Vyjádření poskytla Žadateli pro Žadatelem určené a vyznačené Zájmové území veškeré informace o SEK dostupné společnosti Česká telekomunikační infrastruktura a.s. ke dni podání Žádosti.

Ze strany společnosti Česká telekomunikační infrastruktura a.s. může v některých případech docházet ke zpracování Vašich osobních údajů. Ke zpracování Vašich osobních údajů dochází vždy v souladu s platnými právními předpisy. Konkrétní zásady a podmínky zpracování osobních údajů společností Česká telekomunikační infrastruktura a.s. jsou dostupné na <https://www.cetin.cz/zasady-ochrany-osobnich-udaju>.

V případě dotazů k Vyjádření kontaktujte prosím asistenční linku 238 461 111.

Přílohami Vyjádření jsou:

- Všeobecné podmínky ochrany SEK

Číslo jednací: 684814/19

Číslo žádosti: 0119 510 991

- *Informace k vytýčení SEK ve vlastnictví společnosti Česká telekomunikační infrastruktura a.s.*
- *Situační výkres (obsahuje Zájmové území určené a vyznačené Žadatelem a výřezy účelové mapy SEK)*

Vyjádření vydala společnost **Česká telekomunikační infrastruktura a.s.** dne: 17. 7. 2019.



Česká telekomunikační infrastruktura a.s.
Olšanská 2681/6
130 00 Praha 3
DIČ: CZ04084063

96

VŠEOBECNÉ PODMÍNKY OCHRANY SÍTĚ ELEKTRONICKÝCH KOMUNIKACÍ společnosti Česká telekomunikační infrastruktura a.s.

1. PLATNOST VŠEOBECNÝCH PODMÍNEK

- i) Tyto Všeobecné podmínky ochrany sítě elektronických komunikací (dále jen „VPOSEK“) tvoří součást Vyjádření (jak je tento pojem definován níže v článku 2 VPOSEK).
- ii) V případě rozporu mezi Vyjádřením a těmito VPOSEK mají přednost ustanovení Vyjádření, pokud není těmito VPOSEK stanoveno jinak.

2. DEFINICE

Níže uvedené termíny, jsou-li použity v těchto VPOSEK a uvozeny velkým písmenem, mají následující význam, není-li těmito VPOSEK a/nebo Příslušnými požadavky stanoveno výslovně jinak:

„**CETIN**“ znamená Česká telekomunikační infrastruktura a.s. se sídlem Olšanská 2681/6, Praha 3 PSČ 130 00, IČO: 04084063, zapsaná v obchodním rejstříku vedeném Městským soudem v Praze pod spz. B 20623;

„**Den**“ je kalendářní den;

„**Kabelovod**“ podzemní zařízení sestávající se z tělesa Kabelovodu a kabelových komor, sloužící k zatahování kabelů a ochranných trubek;

„**Občanský zákoník**“ znamená zákon č. 89/2012 Sb., občanský zákoník, v účinném znění;

„**POS**“ je zaměstnanec společnosti CETIN, pověřený ochranou sítě, Petr Vála, tel.: 602 354 424, e-mail: petr.vala@cetin.cz;

„**Pracovní den**“ znamená Den, kromě soboty, neděle, a státních svátků a ostatních svátků ve smyslu zákona č. 245/2000 Sb., o státních svátcích, o významných dnech a o dnech pracovního klidu, v účinném znění;

„**Příslušné požadavky**“ znamená jakýkoli a každý příslušný právní předpis, vč. technických norem, nebo normativní právní akt veřejné správy či samosprávy, nebo jakékoli rozhodnutí, povolení, souhlas nebo licenci, včetně podmínek, které s ním souvisí;

„**Překládka**“ je stavba spočívající ve změně trasy vedení SEK ve vlastnictví CETIN nebo přemístění zařízení SEK ve vlastnictví CETIN; Stavebník, který Překládku vyvolal, je dle ustanovení § 104 odst. 17 Zákona o elektronických komunikacích povinen uhradit společnosti CETIN veškeré náklady na nezbytné úpravy dotčeného úseku SEK, a to na úrovni stávajícího technického řešení;

„**SEK**“ je síť elektronických komunikací ve vlastnictví CETIN;

„**Stavba**“ je stavba a/nebo činnosti ve vztahu, k níž bylo vydáno Vyjádření, a je prováděna Stavebníkem a/nebo Žadatelem v souladu s Příslušnými požadavky, povolená příslušným správním rozhodnutím vydaným dle Stavebního zákona;

„**Stavebník**“ je osoba takto označená ve Vyjádření;

„**Stavební zákon**“ je zákon č. 183/2006 Sb., o územním plánování a stavebním řádu, v účinném znění;

„**Vyjádření**“ je vyjádření o existenci sítě elektronických komunikací vydané společností CETIN dne 17. 7. 2019 pod č.j. 684814/19;

„**Zájmové území**“ je území označené Žadatelem a/nebo Stavebníkem v Žádosti;

„**Situační výkres**“ je výkres, který je přílohou Vyjádření a obsahuje Zájmové území určené a vyznačené Žadatelem v Žádosti a výřezy účelové mapy SEK;

„**Zákon o elektronických komunikacích**“ je zákon č. 127/2005 Sb., o elektronických komunikacích a o změně některých souvisejících zákonů, v účinném znění;

„**Žadatel**“ je osoba takto označená ve Vyjádření.

„**Žádost**“ je žádost, kterou Žadatel a/nebo Stavebník požádal CETIN o vydání Vyjádření.

3. PLATNOST A ÚČINNOST VPOSEK

Tyto VPOSEK jsou platné a účinné dnem odeslání Vyjádření na i) adresu elektronické pošty Stavebníka a/nebo Žadatele uvedenou v Žádosti nebo ii) adresu pro doručení prostřednictvím poštovní přepravy uvedenou Stavebníkem a/nebo Žadatelem v Žádosti.

4. OBECNÁ PRÁVA A POVINNOSTI STAVEBNÍKA A/NEBO ŽADATELE

- i) Stavebník, Žadatel je výslovně srozuměn s tím, že SEK je veřejně prospěšným zařízením, byla zřízena ve veřejném zájmu a je chráněna Příslušnými požadavky.
- ii) SEK je chráněna ochranným pásmem, jehož rozsah je stanoven (a) ustanovením § 102 Zákona o elektronických komunikacích a/nebo (b) právními předpisy účinnými před Zákonem o elektronických komunikacích, není-li Příslušnými požadavky stanoveno jinak.
- iii) Stavebník, Žadatel nebo jím pověřená třetí osoba, je povinen při provádění Stavby nebo jiných prací, při odstraňování havárií a projektování staveb, řídit se Příslušnými požadavky, správnou praxí v oboru stavebnictví a technologickými postupy a je povinen učinit veškerá nezbytná opatření vyžadovaná Příslušnými požadavky k ochraně SEK před poškozením. Povinnosti dle tohoto odstavce má Stavebník rovněž ve vztahu k SEK, které se nachází mimo Zájmové území.
- iv) Při zjištění jakéhokoliv rozporu mezi údaji v Situačním výkresu, který je přílohou Vyjádření a skutečným stavem, je Stavebník a/nebo Žadatel povinen bez zbytečného odkladu, nejpozději Den následující po zjištění takové skutečnosti, zjištěný rozpor oznámit POS.
- v) Stavebník, Žadatel nebo jím pověřená třetí osoba, je povinen každé poškození či krádež SEK bezodkladně, nejpozději Den následující po zjištění takové skutečnosti, oznámit takovou skutečnost dohledovému centru společnosti CETIN na telefonní číslo +420 238 464 190.
- vi) Bude-li Stavebník, Žadatel nebo jím pověřená třetí osoba na společnosti CETIN požadovat, aby se jako účastník správního řízení, pro jehož účely bylo toto Vyjádření vydáno, vzdala práva na odvolání proti rozhodnutí vydanému ve správním řízení, je oprávněn kontaktovat POS.

5. POVINNOSTI STAVEBNÍKA PŘI PŘÍPRAVĚ STAVBY

- i) Při projektování Stavby je Stavebník povinen zajistit, aby projektová dokumentace Stavby (i) zohledňovala veškeré požadavky na ochranu SEK vyplývající z Příslušných požadavků, zejména ze Zákona o elektronických komunikacích a Stavebního zákona, (ii) respektovala správnou praxi v oboru stavebnictví a technologické postupy a (iii) umožňovala, aby i po provedení a umístění Stavby dle takové projektové dokumentace byla společnost CETIN, jako vlastník SEK schopna bez jakýchkoli omezení a překážek provozovat SEK, provádět údržbu a opravy SEK.
- ii) Nebude-li možné projektovou dokumentaci zajistit některý, byť i jeden z požadavků dle předchozího odstavce (i) a/nebo umístění Stavby by mohlo způsobit, že nebude naplněn některý, byť i jeden z požadavků dle předchozího odstavce (i), vyvolá Stavebník Překládku.
- iii) Při projektování Stavby, která se nachází nebo je u ní zamýšleno, že se bude nacházet v ochranném pásmu radiových tras společnosti CETIN a překračuje výšku 15 m nad zemským povrchem, a to včetně dočasných objektů zařízení staveniště (jeřáby, konstrukce, atd.) je Stavebník povinen písemně kontaktovat POS za účelem získání konkrétního stanoviska a podmínek k ochraně radiových tras společnosti CETIN a pro určení, zda Stavba vyvolá Překládku. Ochranné pásmo radiových tras v šíři 50m je zakresleno do situačního výkresu, který je součástí tohoto Vyjádření.

Číslo jednací: 684814/19

Číslo žádosti: 0119 510 991

VŠEOBECNÉ PODMÍNKY OCHRANY SÍTĚ ELEKTRONICKÝCH KOMUNIKACÍ společnosti Česká telekomunikační infrastruktura a.s.

- (iv) Pokud se v Zájmovém území nachází podzemní silové vedení (NN) ve vlastnictví společnosti CETIN, je Stavebník povinen ve vztahu k projektové dokumentaci zajistit totéž, co je uvedeno pod písm (i) tohoto článku 5, přičemž platí, že Stavebník vyvolá Překládku v případech uvedených pod písm (ii) tohoto článku 5.
- (v) Stavebník je povinen při projektování Stavby, která je stavbou (a) zařízení silových elektrických sítí (VN, VVN a ZVVN) a/nebo (b) trakčních vedení, provést výpočet či posouzení rušivých vlivů na SEK, zpracovat ochranná opatření, to vše dle a v souladu s Příslušnými požadavky. Stavebník je povinen nejpozději třicet (30) Dnů před podáním žádosti o vydání příslušného správního rozhodnutí k umístění Stavby dle Stavebního zákona předat POS výpočet či posouzení rušivých vlivů na SEK a zpracovaná ochranná opatření.
- (vi) Je-li Stavba v souběhu s Kabelovodem, nebo Kabelovod kříží, je Stavebník povinen nejpozději ke Dni, ke kterému započne se zpracováním projektové dokumentace ke Stavbě, oznámit POS a projednat s POS (a) veškeré případy, kdy trajektorie podvrtní a protlaků budou vedeny ve vzdálenosti menší, než je 1,5 m od Kabelovodu a (b) jakékoliv výkopové práce, které budou nebo by mohly být vedeny v úrovni či pod úrovní Kabelovodu nebo kabelové komory.
- (vii) Je-li Stavba umístěna nebo má být umístěna v blízkosti Kabelovodu, ve vzdálenosti menší, než jsou 2 m nebo kříží-li Stavba Kabelovod ve vzdálenosti menší, než je 0,5 m nad nebo kdekoli pod Kabelovodem, je Stavebník povinen předložit POS k posouzení zakreslení Stavby v příčných řezech, přičemž do příčného řezu je Stavebník rovněž povinen zakreslit profil kabelové komory.
- 6. POVINNOSTI STAVEBNÍKA PŘI PROVÁDĚNÍ STAVBY**
- (i) Stavebník je před započítím jakýchkoliv zemních prací ve vztahu ke Stavbě povinen vytyčit trasu SEK na terénu dle Příslušných požadavků a dle Stavebního zákona. S vytyčenou trasou SEK je Stavebník povinen seznámit všechny osoby, které budou anebo by mohly zemní práce ve vztahu ke Stavbě provádět. V případě porušení této povinnosti bude Stavebník odpovědný společnosti CETIN za náklady a škody, které porušením této povinnosti společnosti CETIN vzniknou a je povinen je společnosti CETIN uhradit.
- (ii) Pět (5) Pracovních dní před započítím jakýchkoliv prací ve vztahu ke Stavbě je Stavebník povinen oznámit společnosti CETIN, že zahájí práce či činnosti ve vztahu ke Stavbě. Písemné oznámení dle předchozí věty zašle Stavebník na adresu elektronické pošty POS a bude obsahovat minimálně číslo jednací Vyjádření a kontaktní údaje Stavebníka.
- (iii) Stavebník je povinen zabezpečit a zajistit SEK proti mechanickému poškození, a to zpravidla dočasným umístěním silničních betonových panelů nad kabelovou trasou SEK. Do doby, než je zajištěna a zabezpečena ochrana SEK proti mechanickému poškození, není Stavebník oprávněn přejíždět vozidly nebo stavební mechanizací kabelovou trasu SEK. Při přepravě vysokých nákladů nebo při projíždění stroji, vozidly či mechanizací pod nadzemním vedením SEK je Stavebník povinen prověřit, zda výška nadzemního vedení SEK je dostatečná a umožňuje spolehlivý a bezpečný způsob přepravy nákladu či průjezdu strojů, vozidel či mechanizace.
- (iv) Při provádění zemních prací v blízkosti SEK je Stavebník povinen postupovat tak, aby nedošlo ke změně hloubky uložení nebo prostorového uspořádání SEK. V místech, kde SEK vystupuje ze země do budovy, rozváděče, na sloup apod. je Stavebník povinen vykonávat zemní práce se zvýšenou mírou opatrnosti, výkopové práce v blízkosti sloupů nadzemního vedení SEK je Stavebník povinen provádět v takové vzdálenosti od sloupu nadzemního vedení SEK, která je dostatečná k tomu, aby nedošlo nebo nemohlo dojít k narušení stability sloupu nadzemního vedení SEK. Stavebník je povinen zajistit, aby jakoukoliv jeho činnost nedošlo bez souhlasu a vědomí společnosti CETIN (a) ke změně nivelety terénu, a/nebo (b) k výsadbě trvalých porostů, a/nebo (c) ke změně rozsahu a změně konstrukce zpevněných ploch. Pokud došlo k odkrytí SEK, je Stavebník povinen SEK po celou dobu odkrytí náležitě zabezpečit proti prověšení, poškození a odcizení.
- (v) Zjistí-li Stavebník kdykoliv během provádění prací ve vztahu ke Stavbě jakýkoliv rozpor mezi údaji v projektové dokumentaci a skutečností, je povinen bezodkladně přerušit práce a oznámit zjištěný rozpor na adresu elektronické pošty POS. Stavebník není oprávněn pokračovat v pracích ve vztahu ke Stavbě do doby, než získá písemný souhlas POS s pokračováním prací.
- (vi) Stavebník není bez předchozího písemného souhlasu společnosti CETIN oprávněn manipulovat s kryty kabelových komor, jakkoliv zakrývat vstupy do kabelových komor, a to ani dočasně, vstupovat do kabelových komor, jakkoliv manipulovat s případně odkrytými prvky SEK či s jakýmkoliv jiným zařízením se SEK souvisejícím. Rovněž bez předchozího písemného souhlasu společnosti CETIN není Stavebník oprávněn umístit nad trasou Kabelovodu jakoukoliv jinou síť technické infrastruktury v podélném směru.
- (vii) Byla-li v souladu s Vyjádřením a těmito VPOSEK odkryta SEK je Stavebník povinen tři (3) Pracovní dny před zakrytím SEK písemně oznámit POS zakrytí SEK a vyzvat ho ke kontrole před zakrytím. Oznámení Stavebníka dle předchozí věty musí obsahovat minimálně předpokládaný Den zakrytí, číslo jednací Vyjádření a kontaktní údaje Stavebníka. Stavebník není oprávněn provést zakrytí do doby, než získá písemný souhlas POS se zakrytím.
- 7. ROZHODNÉ PRÁVO**
- Vyjádření a VPOSEK se řídí českým právem, zejména Občanským zákoníkem, Zákonem o elektronických komunikacích a Stavebním zákonem. Veškeré spory z Vyjádření či VPOSEK vyplývající budou s konečnou platností řešeny u příslušného soudu České republiky.
- 8. PÍSEMNÝ STYK**
- Písemným stykem či pojmem „písemně“ se pro účely Vyjádření a VPOSEK rozumí předání zpráv jedním z těchto způsobů:
- v listinné podobě;
 - e-mailovou zprávou s uznávaným elektronickým podpisem dle zák. č. 297/2016 Sb., o službách vytvářejících důvěru pro elektronické transakce, v účinném znění; a/nebo e-mailovou zprávou zaslanou na adresu POS.
- 9. ZÁVĚREČNÁ USTANOVENÍ**
- (i) Stavebník, Žadatel nebo jím pověřená třetí osoba je počínaje Dnem převzetí Vyjádření povinen užít informace a data uvedená ve Vyjádření pouze a výhradně k účelu, pro který mu byla tato poskytnuta. Stavebník, Žadatel nebo jím pověřená třetí osoba není oprávněn informace a data rozmnožovat, rozšiřovat, pronajímat, půjčovat či jinak umožnit jejich užívání třetí osobou bez předchozího písemného souhlasu společnosti CETIN.
- (ii) Pro případ porušení kterékoliv z povinností Stavebníka, Žadatele nebo jím pověřené třetí osoby, založené Vyjádřením /nebo těmito VPOSEK je Stavebník, Žadatel či jím pověřená třetí osoba odpovědný za veškeré náklady a škody, které společnosti CETIN vzniknou porušením povinností Stavebníka, Žadatele nebo jím pověřené třetí osoby.

Číslo jednací: 684814/19

Číslo žádosti: 0119 510 991

Informace k vytyčení SEK

V případě požadavku na vytyčení SEK ve vlastnictví společnosti CETIN se, prosím, obračejte na společnosti uvedené níže:

Česká telekomunikační infrastruktura a.s. - středisko Praha a Stř.Čechy

se sídlem: Olšanská 2681/6, Praha 3, PSČ 13000

IČ: 04084063

DIČ: CZ04084063

kontakt: tel: 238461858 obslužná doba po-pa 7 - 15 hod

TEMO-TELEKOMUNIKACE, a.s. - výhradní dodavatel společnosti Česká telekomunikační infrastruktura

se sídlem: U Záběhlického zámku 233/15, 106 00 Praha 10

IČ: 25740253

DIČ: CZ25740253

kontakt: Michal Nun, mobil: 601 378 578, vytyceni@temo.cz

ARITMET

se sídlem: Praha 10, Vršovice, Užocká 962/6, PSČ: 100 00

IČ: 27951529

DIČ: CZ27951529

kontakt: Mikuláš Záworka, mobil: 606213599, e-mail: mikulas.zaworka@aritmet.cz
Ing.David Kolář, mobil: 721606015, e-mail: david.kolar@aritmet.cz

AZ GEONET - Pavel Kazda

se sídlem: Sedláčkova 1436/14, 500 02 Hradec Králové

IČ: 72885777

DIČ: CZ7308093045

kontakt: Pavel Kazda, mobil: 776020134, e-mail: azgeonet@seznam.cz

FORTEL s.r.o.

se sídlem: Nušlova 2286, 158 00 Praha 5

IČ: 62909380

DIČ: CZ62909380

kontakt: Petr Láska, mobil: 602308933, e-mail: fortel@fortel.cz

Chadima Zdeněk

se sídlem: Máchova 257, 539 73 Skuteč

IČ: 01222163

DIČ:

kontakt: Zdeněk Chadima, tel:731115933, e-mail: z.chadima@tiscali.cz

Ing. Václav Hlavatý

se sídlem: V Lukách 2162, 269 01 Rakovník

IČ: 44255501

DIČ:

kontakt: Ing.Václav Hlavatý, mobil: 606632506, e-mail: dobrahlava@seznam.cz

Milan Pospíšil

se sídlem: Topolská 742, 537 05 Chrudim

IČ: 88375072

DIČ:

kontakt: Milan Pospíšil, mobil: 725246121, email: mpospisil1@centrum.cz

Milouš Koloušek

se sídlem: Novovysočanská 827/36, 190 00 Praha - Vysočany

IČ: 76397238

DIČ:

kontakt: Milouš Koloušek, mobil:605297296, e-mail: mkolousek@ixcon.cz

Číslo jednací: 684814/19

Číslo žádosti: 0119 510 991

Miroslav Forchtner

se sídlem: Vinice ev.č.4, 294 41, Dobruška

IČ: 74794850

DIČ: CZ560110/0307

kontakt: Miroslav Forchtner, mobil: 606936150, e-mail: ofim@seznam.cz

Miroslav Kraušner

se sídlem: Jaselská 1159, 295 01 Mnichovo Hradiště

IČ: 64721051

DIČ: CZ64721051

kontakt: Miroslav Kraušner, mobil: 602350825, e-mail: spojdrat@seznam.cz

NEWTELELINE spol. s r.o.

se sídlem: Praha 6, Bělohorská 185/163 169 00

IČ: 48108421

DIČ: CZ48108421

kontakt: Michal Schonauer, mobil: 608333920, e-mail: michal.schonauer@ntl.cz

SITEL, spol. s r.o.

se sídlem: Baarova 957/15, 140 00 Praha 4

IČ: 44797320

DIČ: CZ 44797320

kontakt: Stanislav Rada, mobil: 606744788, e-mail: sr@sitel.cz

SPOJMONT s.r.o.

se sídlem: Žitavského 556, 156 00 Praha 5

IČ: 61501387

DIČ: CZ61501387

kontakt: Miloslav Možný, mobil: 777794853, e-mail: info@spojmont.cz

Jan Adámek, mobil: 777226627, e-mail: info@spojmont.cz

STAVAK spol. s r.o.

se sídlem: Žižkova 832, 580 01 Havlíčkův Brod

IČ: 15058786

DIČ: CZ15058786

kontakt: Jan Dostál, tel.: 569429309, mobil: 602482982, e-mail: dostal@stavak.cz

SUPTEL a.s.

se sídlem: Hřbitovní 1322/15, 312 16 Plzeň

IČ: 25229397

DIČ: CZ25229397

kontakt: Bohumír Fulín, mobil: 724635314, e-mail: fulin@suptel.cz

Jiří Kalfíř, mobil: 724635351, e-mail: kalfirt@suptel.cz

Vlastimil Koudelka, mobil: 725277777, e-mail: koudelka@suptel.cz

Vegacom, a.s.

se sídlem: Novodvorská 1010/14, 142 01 Praha 4

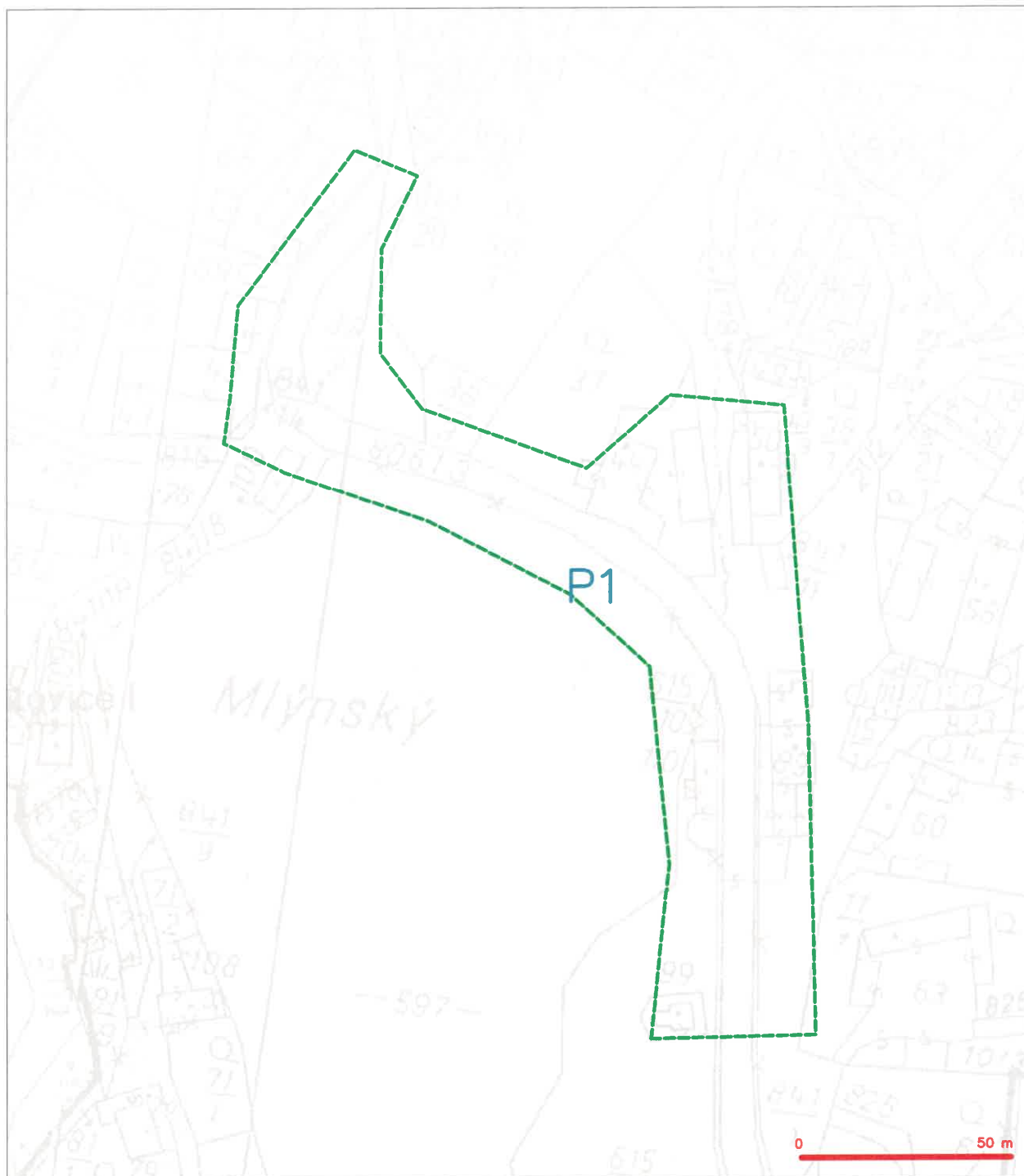
IČ: 25788680

DIČ: CZ25788680

kontakt: Vratislav Bína, mobil: 603 855 256, e-mail: bina@vegacom.cz

Milan Novotný, mobil: 724 437 713, e-mail: novotnym@vegacom.cz

SITUAČNÍ VÝKRES - ZÁJMOVÉ ÚZEMÍ

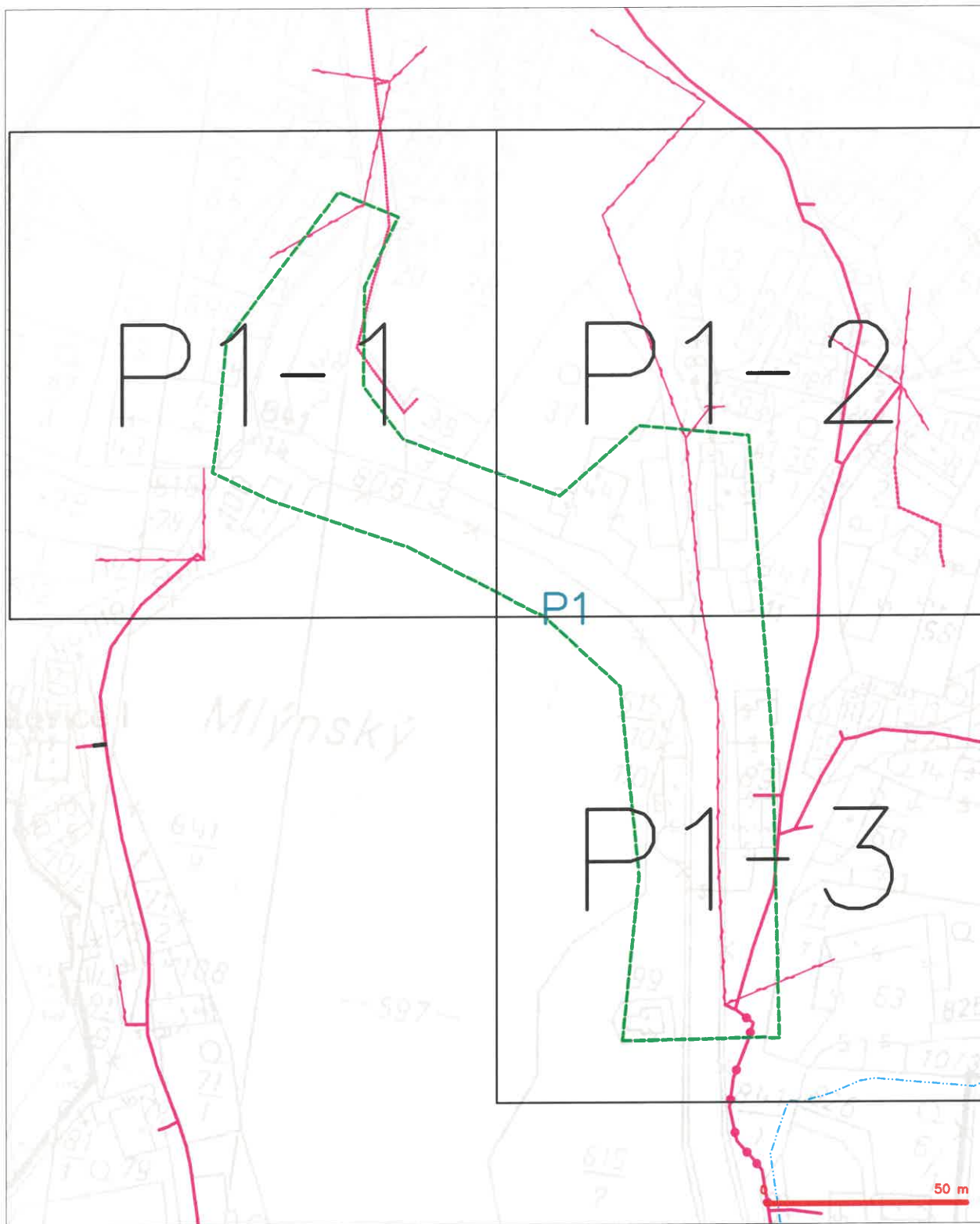


LEGENDA

----- hranice zájmového území z vyjádření

Handwritten signature
Česká telekomunikační infrastruktura a.s.
Olářská 2681/6
130 00 Praha 3
DIČ: CZ04084063
96

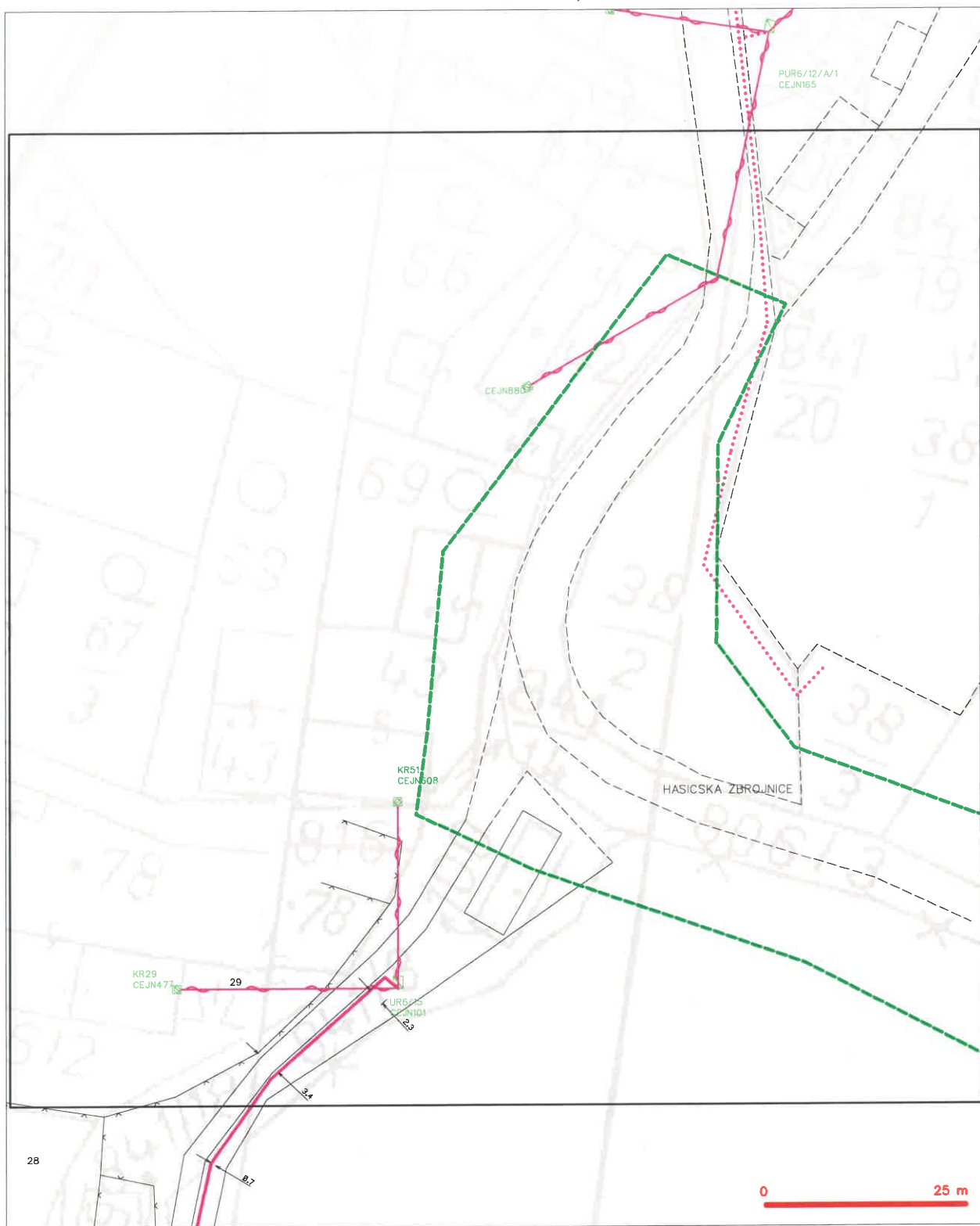
SITUAČNÍ VÝKRES - POLYGON 1



- ### LEGENDA

- | | | | |
|--|--|--|--|
| | trase číselného území s výhledem | | nezamýšlený přírůstek optického kabelu, NEPÉ trubky nebo součet optického a metalického kabelu |
| | NM přípojka, území s NM přípojkou ČEZTN | | rozdávací síť, odtavný pásmo rozdávací sítě |
| | zamýšlený přírůstek metalického kabelu | | podzemní síť |
| | zamýšlený přírůstek optického kabelu, NEPÉ trubky nebo součet optického a metalického kabelu | | nápravná vedení sítě |
| | nezamýšlený přírůstek metalického kabelu | | podzemní síť čísel |
| | podzemní síť čísel | | sítě s NM |

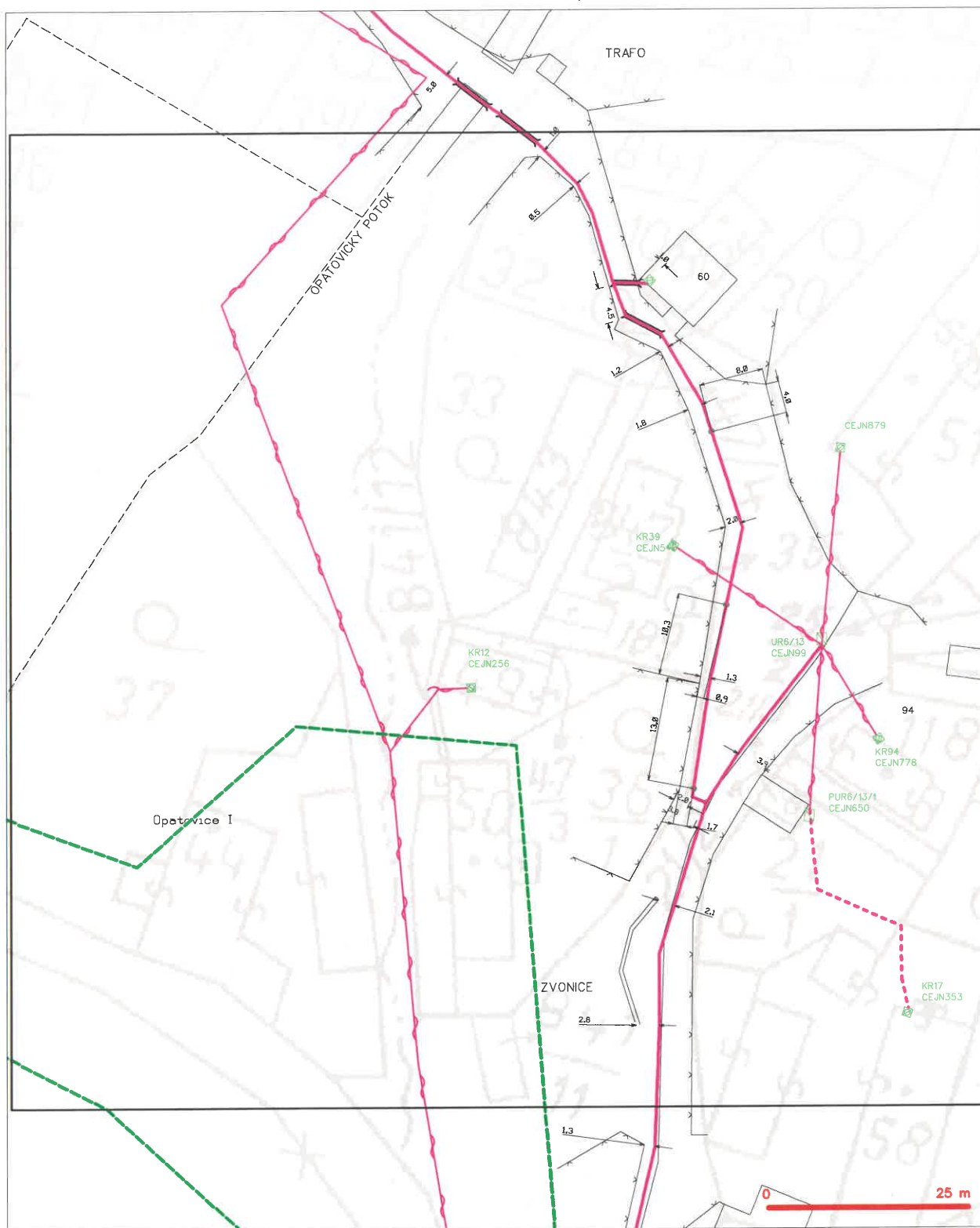
SITUAČNÍ VÝKRES - POLYGON 1, list kladu P1-1



LEGENDA

- | | | | |
|--|--|--|--|
| | hranice zájmového území k vyjádření | | nezamýšlený průběh optického kabelu, NPE trasy |
| | NV přípojka území s NV přípojkou CETIN | | náhradní síť |
| | zamýšlený průběh metalického kabelu | | rozvodné síť, ochranné pásmo rozvodné sítě |
| | zamýšlený průběh optického kabelu, NPE trasy | | podzemní síť |
| | náhradní průběh optického a metalického kabelu | | podzemní síť cizí |
| | podzemní síť cizí | | sítě s NV |

SITUAČNÍ VÝKRES - POLYGON 1, list kladu P1-2



LEGENDA

- | | | | |
|--|---|--|---|
| | hranice zájmového území k vyjádření | | nezaměřený průběh optického kabelu, HDPE trubky |
| | NV přípojka, území z NV přípojek CETIN | | nabo souběh optického a metalického kabelu |
| | zaměřený průběh metalického kabelu | | radové síť, ochranné pásmo radové sítě |
| | nezaměřený průběh optického kabelu, HDPE trubky | | podzemní síť |
| | nabo souběh optického a metalického kabelu | | podzemní síť cíl |
| | nezaměřený průběh metalického kabelu | | sítě z NV |
| | podzemní síť cíl | | nezaměřený průběh optického kabelu, HDPE trubky |
| | | | nabo souběh optického a metalického kabelu |
| | | | radové síť, ochranné pásmo radové sítě |
| | | | podzemní síť |
| | | | podzemní síť cíl |
| | | | sítě z NV |
| | | | nezaměřený průběh optického kabelu, HDPE trubky |
| | | | nabo souběh optického a metalického kabelu |
| | | | radové síť, ochranné pásmo radové sítě |
| | | | podzemní síť |
| | | | podzemní síť cíl |
| | | | sítě z NV |

SITUAČNÍ VÝKRES - POLYGON 1, list kladu P1-3



LEGENDA

- | | | | |
|---------------------------------|--|----------------------------------|--|
| — (green dashed line) | hranice zájmového území k vyjádření | — (red dashed line with circles) | nezaměřený průběh optického kabelu, NEPEC trubky |
| — (blue dashed line) | NV přípojka, území z NV přípojem CETIN | — (red solid line with circles) | nabo součet optického a metalického kabelu |
| — (red solid line with circles) | zaměřený průběh metalického kabelu | — (red solid line with circles) | radové síť, ochranné pásmo radové síť |
| — (red solid line with circles) | zaměřený průběh optického kabelu, NEPEC trubky | — (red solid line with circles) | podzemní síť |
| — (red solid line with circles) | nabo součet optického a metalického kabelu | — (red solid line with circles) | napravovanou síť |
| — (red solid line with circles) | nezaměřený průběh metalického kabelu | — (red solid line with circles) | podzemní síť cizí |
| — (red solid line with circles) | podzemní síť cizí | — (red solid line with circles) | síť s NV |



IM-Projekt, inženýrské a mostní konstrukce, s.r.o.
Mgr. Markéta Vaněčková
Vodní 970/1
602 00 Brno - Staré Brno

V Praze, 14.4.2020

Naše zn.: **200414-1108161539**

Věc: vyjádření k žádosti k akci "**III/0172 Opatovice, most ev.č. 0172-1**"

Sdělujeme Vám, že společnost Vodafone Czech Republic a.s., se sídlem Praha 5, náměstí Junkových 2, IČ: 25788001, zapsaná dne 13.8. 1999 v obchodním rejstříku vedeném Městským soudem v Praze pod spisovou značkou B.6064 na základě Vámi podané žádosti a předložené dokumentace ze dne **14.4.2020**, které jsou nedílnou součástí tohoto vyjádření,

souhlasí s realizací projektu.

Ve vámi zadaném zájmovém území a v uvedené výšce (výška stavby: 0 m, výška jeřábu: 0 m) se nenachází žádné podzemní ani nadzemní vedení naší společnosti.

Platnost vyjádření je **1 rok** od data vydání. Vyjádření je platné pouze v rámci předmětného projektu a pro důvod vydání vyjádření stanovený žadatelem v žádosti.


Vyjádření pozbývá platnosti uplynutím doby platnosti, změnou rozsahu zájmového území i změnou důvodu vydání vyjádření uvedeného v žádosti, to vše v závislosti na tom, která ze skutečností rozhodná pro pozbytí platnosti tohoto vyjádření nastane nejdříve. Po skončení platnosti si musíte podat novou žádost na adrese <https://www.zadostovyjadreni.cz/vodafone/>.

S pozdravem

v.z. Ing. Kateřina Rendeková
Vodafone Czech Republic a. s.
náměstí Junkových 2808/2
150 00 Praha 5

Tel.: 607105305

E-mail: katerina.rendekova@vodafone.com



Seznam příloh/přiložených souborů:

Zadost_200414-1108161539.pdf
ZajmoveUzemi_200414-1108161539.txt
ZajmoveUzemi_200414-1108161539.dxf

Strana 1/2, vyjádření k žádosti č. 200414-1108161539

Vodafone Czech Republic a.s.
Náměstí Junkových 2
155 00 Praha 5

Vodafone péče o zákazníky: 800 77 00 77
IČO: 25788001, DIČ: CZ25788001
vodafone.cz

Společnost zapsaná v obchodním rejstříku vedeném Městským soudem v Praze, oddíl B, vložka 6064.





Žádost o vyjádření k existenci sítí č. 200414-1108161539

Identifikační údaje žadatele / stavebníka

Typ: Právnícká osoba
IČO: 00066001
Firma: Krajská správa a údržba silnic Středočeského kraje, příspěvková organizace
Titul: Ing.
Jméno: Ján
Příjmení: Kukura
E-mail: jan.kukura@ksus.cz

Adresa sídla/bydliště

Ulice: Zborovská
Č.p. (č.ev.) / č.o.: 81 / 11
Obec: Praha - Smíchov
PSČ: 15000

Identifikační údaje zástupce žadatele /stavebníka

Typ: Právnícká osoba
IČO: 27689328
Firma: IM-Projekt, inženýrské a mostní konstrukce, s.r.o.
Titul: Mgr.
Jméno: Markéta
Příjmení: Vaněčková
Telefon: +420 608 167 672
E-mail: marketa.vaneckova@im-projekt.cz

Adresa sídla/bydliště

Ulice:	Vodní
Č.p. (č.ev.) / č.o.:	970 / 1
Obec:	Brno - Staré Brno
PSČ:	60200

Důvod žádosti o vyjádření

Název stavby:	III/0172 Opatovice, most ev.č. 0172-1
Typ stavby:	Ostatní
Stupeň žádosti:	DÚR+DSP (Dokumentace pro společné územní rozhodnutí a stavební povolení)
Popis stavby / doplňující informace:	Rekonstrukce mostu ev.č. 0172-1 přes bezpečnostní přepad a zajištění stability silničního tělesa na hrázi rybníka
Výška stavby:	0 m
Výška jeřábu:	0 m

Zájmové území

Kresba 1:



Dotčené KÚ: Opatovice I (620882)

Datum: 14.4.2020

Zadáno: <https://www.zadostovyjadreni.cz/vodafone/>

Informace podle zákona č. 127/2005 Sb., o elektronických komunikacích, nařízením 2016/679 o ochraně fyzických osob v souvislosti se zpracováním osobních údajů a o volném pohybu těchto údajů a o zrušení směrnice 95/46/ES (obecné nařízení o ochraně osobních údajů) a dalšími souvisejícími právními předpisy.

Společnost Position s.r.o., se sídlem Londýnská 665/45, 120 00 Praha 2, IČ 26422816, zapsaná v obchodním rejstříku vedeném Městským soudem v Praze, oddíl C, vložka 81053 („Position“) a společnost Vodafone Czech Republic s., se sídlem nám. Junkových 2808/2, 155 00 Praha 5, IČ 25788001, zapsaná v obchodním rejstříku vedeném Městským soudem v Praze, oddíl B, vložka 6064 („Vodafone“) Vás tímto informují, že shromážděné osobní údaje v rozsahu Vaše jméno, příjmení, bydliště, e-mailová adresa a telefonní číslo bude společnost Vodafone, jako správce, a společnost Position, jako zpracovatel, zpracovávat za účelem jejich použití při realizaci povinností v souvislosti se žádostí o stanovisko nebo vyjádření pro řízení podle zákona č. 183/2006 Sb., o územním plánování a stavebním řádu (stavební zákon), a to automatizovaným způsobem nebo v tištěné podobě s tím, že Vaše osobní údaje nebudou zpřístupněny jiným osobám.

Vaše osobní údaje poskytujete dobrovolně a tento souhlas můžete kdykoliv odvolat.

Podrobné informace o ochraně soukromí ve společnosti Vodafone, a to včetně uplatnění vašich práv subjektu údajů naleznete na webu <https://www.vodafone.cz/o-vodafone/ke-stazeni/ochrana-soukromi/>.



Vyřizuje: Dundáček Petr

E-mail: petr.dundacek@t-mobile.cz

IM-Projekt, inženýrské a
mostní konstrukce, s.r.o.
Markéta Vaněčková
Vodní 970/1
60200 Brno

Naše značka: E16106/20

V Praze dne: 14.4.2020

**Vyjádření a stanovení podmínek pro udělení souhlasu s umístěním stavby v ochranném pásmu
sítě technické infrastruktury (TI) společnosti T-Mobile Czech Republic a.s.**

Vydané podle § 101 ZÁKONA Č. 127/2005 Sb., o elektronických komunikacích a o změně některých souvisejících zákonů (zákon o elektronických komunikacích – dále jen ZEK), ve znění pozdějších předpisů a §161 zákona č. 183/2006 Sb., o územním plánování a stavebním řádu (stavební zákon) či dle dalších příslušných právních předpisů

Věc: III/0172 Opatovice, most ev.č. 0172-1

Stupeň: Sloučené územní a stavební řízení

Na základě předložených projektových podkladů dáváme **souhlasné stanovisko k vydání Územního souhlasu / rozhodnutí (Stavebního povolení) a následně souhlas s realizací stavby.**

Dle předložených dokladů nedojde ke kolizi s technickou infrastrukturou společnosti **T-Mobile Czech Republic a.s.**

Toto stanovisko má platnost 1 rok.

Vydané stanovisko nelze prodloužit. Po uplynutí platnosti zadejte žádost o nové stanovisko.

T-Mobile
T-Mobile Czech Republic a.s.
Tomáčkova 2144/1
148 00 Praha 4
IČ 649 49 681, DIČ CZ64949681

Ochrana sítí
Technologický úsek

V případě doplňujících dotazů vždy uvádějte v „Předmětu“ e-mailu číslo jednací.



Příloha č. 1

Rekapitulace žádosti o vyjádření k existenci sítě elektronických komunikací

Číslo žádosti: E16106/20
Název stavby /akce: III/0172 Opatovice, most ev.č. 0172-1
Datum podání žádosti: 14.4.2020
Důvod žádosti: Sloučené územní a stavební řízení
Popis jiného důvodu žádosti:
Poznámka:

Žadatel

Firma / organizace: IM-Projekt, inženýrské a mostní konstrukce, s.r.o.
IČ: 27689328
DIČ: CZ27689328
Kontaktní osoba: Markéta Vaněčková
Adresa: Vodní 970/1
Město / obec: Brno
PSČ: 60200
Stát:
E-mail: marketa.vaneckova@im-projekt.cz
Telefonní číslo: 608167672

Stavebník

Firma / organizace: Krajská správa a údržba silnic Středočeského kraje
Kontaktní osoba: Ing. Ján Kukura
Adresa: Zborovská 81/11
Město / obec: Praha 5
PSČ: 15021
Stát:
E-mail: jan.kukura@ksus.cz
Telefonní číslo: 606059214

Stavba

Výška nad terénem (metry): 0 m
Projektant:
Druh stavby: Ostatní
Hodnota projektu: 30 mil. Kč
Měsíc zahájení stavby: 4/2021
Měsíc ukončení stavby: 8/2021

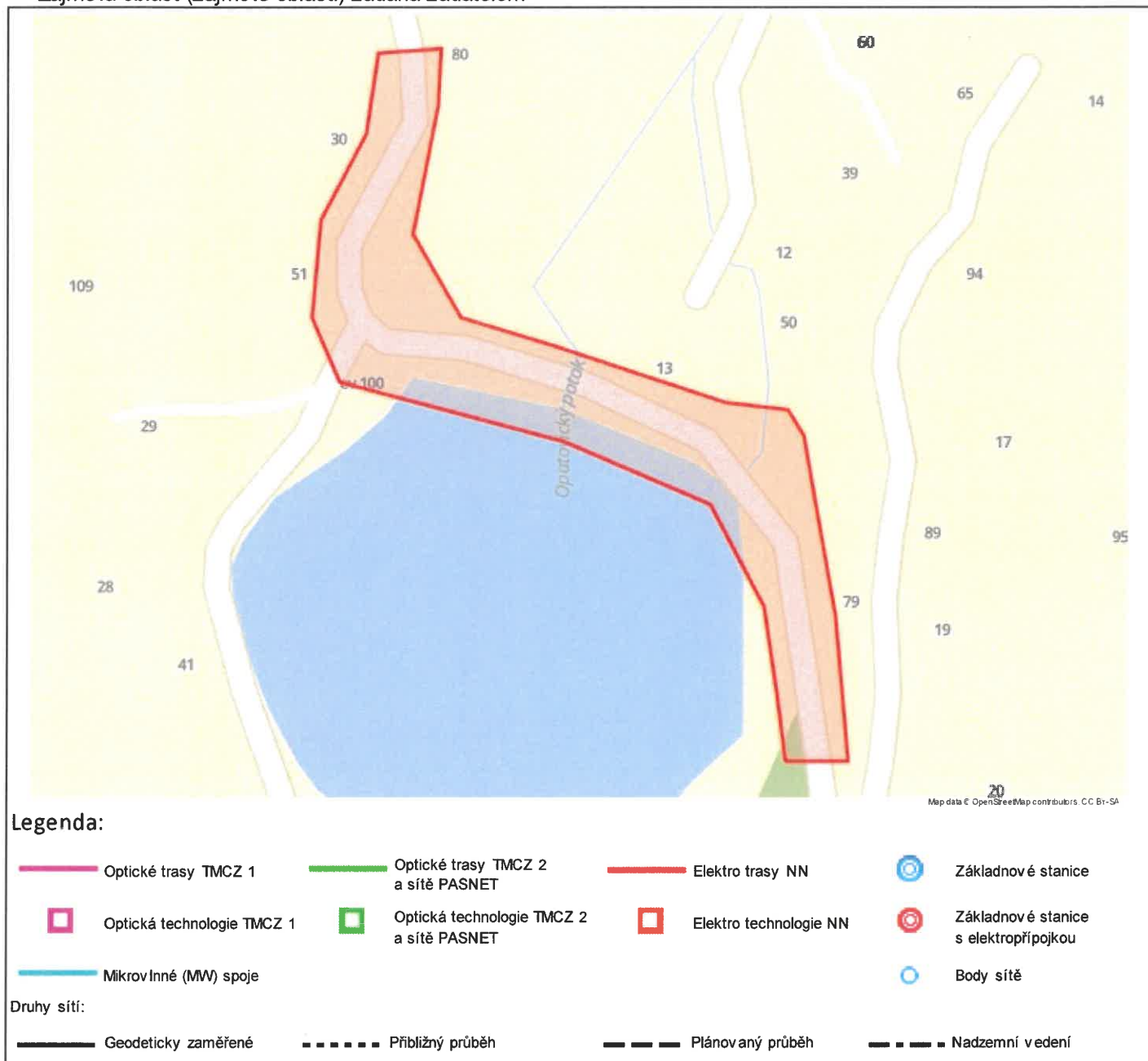
Odeslání stanoviska

E-mail: marketa.vaneckova@im-projekt.cz

Příloha č. 2


Situační plánek

Zájmová oblast (zájmové oblasti) zadaná žadatelem



Geometrie zájmové oblasti (zájmových oblastí) žádosti ve formátu WKT a souřadnicovém systému S-JTSK. Zkopírováním textu lze geometrii zobrazit v jakémkoli softwaru podporujícím formát WKT.

POLYGON((-687311.693831591 -1076698.02590568,-687295.237628331 -1076700.10556299,-687293.85910164 -1076661.50710177,-687295.503297843 -1076631.44454391,-687296.346364086 -1076613.50275796,-687299.687905406 -1076606.1014733,-687315.902670623 -1076602.11367072,-687359.179624636 -1076581.52302005,-687382.372881786 -1076571.22491279,-687392.252339134 -1076547.87617144,-687381.501927616 -1076515.11578678,-687378.855406424 -1076500.32936029,-687395.455702725 -1076499.39430398,-687401.170179738 -1076519.99642433,-687415.879532853 -1076541.01255777,-687421.407576991 -1076566.29105663,-687416.258836849 -1076584.00160492,-687359.301441229 -1076607.09726536,-687323.105744563 -1076628.34392573,-687312.322005936 -1076656.84747901,-687311.771480601 -1076680.18062314,-687311.693831591 -1076698.02590568))



Obecní úřad Opatovice I

Opatovice I, čp. 35, 286 01 Čáslav, IČ: 640379

IM - Projekt

inženýrské a mostní konstrukce, s.r.o.

Vodní 1

602 00 Brno

V Opatovicích I, dne 28. 8. 2018
č.j. 360/2018

Věc: II/172 Opatovice I, most ev.č. 0172-1

Ve věci rekonstrukce silničního mostu 0172-1 a zajištění stability silničního tělesa na hrázi Mlýnského rybníka v obci Opatovice I Vám sdělujeme, že v zájmovém území se nachází v naší správě pouze dva sadové stožáry a kabel veřejného osvětlení vedený z vnitřní strany oplocení pozemku 38/3 a 37. Vedení je zakresleno do přiloženého náčrtu. Digitálním záznamem bohužel nedisponujeme.


Současně sdělujeme, že v tělese hráze je položeno vodovodní potrubí ve správě VHS Vrchlice-Maleč, a.s., se sídlem Ku Ptáku 387, 284 01 Kutná Hora. Existence žádných dalších sítí v zájmovém území nám není známa.

Za Obec Opatovice I s pozdravem

Mgr. Radek Tvrdík
starosta obce

**Mgr.
Radek
Tvrdík**

Digitálně
podepsal Mgr.
Radek Tvrdík
Datum:
2018.08.31
09:44:06 +02'00'



III/0172 Opatovice I, most 0172-1

HRANICE ZAJMOTĚNÉHO ÚZEMÍ

© Seznam.cz © TopGIS

© Seznam.cz © TopGIS

© Seznam.cz © TopGIS

© Seznam.cz © TopGIS

Dodaná zpráva - Detail zprávy

Věc: RE:III/0172 Opatovice, most ev.č. 0172-1
ID zprávy: 603203133
Typ zprávy: Datová zpráva
Datum a čas dodání: 31.8.2018 v 11:31:30

Odesílatel: Obec Opatovice I, Opatovice I 35, 28601 Opatovice I, CZ
ID schránky: imgby5p
Typ schránky: OVM

Zmocnění: Nežadáno
Odstavec: Nežadáno
Naše číslo jednací: 360/2018
Naše spisová značka: Nežadáno
Vaše číslo jednací: D18-296
Vaše spisová značka: Nežadáno
K rukám: Nežadáno
Do vlastních rukou: Ne
Doručení fikcí zakázáno: Ne

Přílohy:

IM Projekt.pdf (418,86 kB)

Zakreslení.pdf (563,71 kB)



Obecní úřad Opatovice I

Opatovice I, čp. 35, 286 01 Čáslav, IČ: 640379

IM - Projekt
Inženýrské a mostní konstrukce, s.r.o.
Vodní 1
602 00 Brno

V Opatovicích I, dne 17. 8. 2019
č.j. 315/2019

Věc: II/172 Opatovice I, most ev.č. 0172-1
Vyjádření k přeložkám SO 302 - přeložka dešťové kanalizace a SO 401
- přeložka veřejného osvětlení pro společné územní a stavební řízení

Ve věci rekonstrukce silničního mostu 0172-1 Vám sdělujeme, že souhlasíme s navrženým provedením přeložek SO 302 - přeložka dešťové kanalizace a SO 401 - přeložka veřejného osvětlení dle zpracované projektové dokumentace.

Za Obec Opatovice I s pozdravem

Obec Opatovice I

Opatovice I, č.p. 35
286 01 Čáslav
IČ: 00640379

Mgr. Radek Tvrdík
starosta obce

Doručenka datové zprávy

Věc: RE:III/0172 Opatovice, most ev.č. 0172-1**ID zprávy:** 693722533**Datum a čas dodání:** 17.07.2019 v 18:21:11**Datum a čas doručení:** 18.07.2019 v 10:34:04


Adresát: IM-Projekt, inženýrské a mostní konstrukce, s.r.o., Vodní 970/1, 60200 Brno, CZ**ID schránky:** 3dtbsqc

Zmocnění: Nezádáno**Odstavec:** Nezádáno**Naše číslo jednací:** 293/2019**Naše spisová značka:** Nezádáno**Vaše číslo jednací:** D19-351**Vaše spisová značka:** Nezádáno**K rukám:** Nezádáno**Do vlastních rukou:** Ne**Doručení fikcí zakázáno:** Ne

Udalosti zprávy:

17.07.2019 v 18:21:11 EV0: Datová zpráva byla podána.**17.07.2019 v 18:21:11** EV5: Datová zpráva byla dodána do datové schránky příjemce. Je-li příjemcem datové zprávy orgán veřejné moci vystupující v postavení orgánu veřejné moci, byla datová zpráva tímto okamžikem doručena.**18.07.2019 v 10:34:04** EV12: Přihlásila se pověřená osoba s právem přístupu ke zprávě ve smyslu § 8, odst. 6 zákona č. 300/2008 Sb., v platném znění. Datová zpráva je nyní doručena. Případné dřívější datum doručení fikcí nebo doručení dodáním do schránky orgánu veřejné moci není dotčeno.

MĚSTSKÉ LESY A RYBNÍKY KUTNÁ HORA spol. s r.o.
SE SÍDLEM V OPATOVICÍCH I. čp. 43, 286 01 ČÁSLAV



NAŠE ZNAČKA MLaRKH

VYŘIZUJE Ing. Peroutka

DNE 17.4.2020


Věc: oprava rybníka Mlýnský

Dobrý den,

vzhledem k tomu, že připomínky k zaslané PD byly dopřesněny v přiložené technické zprávě, nemáme námitek k PD s tím, že detailní nákladová a výkresová část dle stavebních objektů bude řešena v navazující PD pro provádění stavby.

S pozdravem

Městské lesy a rybníky
KUTNÁ HORA spol. s r.o.
Opatovice I. čp. 43 ①
286 01 Čáslav
IČO 629 67 291 DIČ CZ62967291


Ing. Stanislav Peroutka
Jednatel společnosti

Doručenka datové zprávy

Věc: III/0172 Opatovice, most ev.č. 0172-1
ID zprávy: 774814635
Datum a čas dodání: 17.04.2020 v 14:42:27
Datum a čas doručení: 17.04.2020 v 15:07:51

Adresát: IM-Projekt, inženýrské a mostní konstrukce, s.r.o., Vodní 970/1, 60200 Brno,
CZ
ID schránky: 3dtbsqc

Zmocnění: Nezádáno
Odstavec: Nezádáno
Naše číslo jednací: Nezádáno
Naše spisová značka: Nezádáno
Vaše číslo jednací: Nezádáno
Vaše spisová značka: Nezádáno
K rukám: Nezádáno
Do vlastních rukou: Ne
Doručení fikcí zakázáno: Ne

Události zprávy:

17.04.2020 v 14:42:27 EV0: Datová zpráva byla podána.
17.04.2020 v 14:42:27 EV5: Datová zpráva byla dodána do datové schránky příjemce. Je-li příjemcem datové zprávy orgán veřejné moci vystupující v postavení orgánu veřejné moci, byla datová zpráva tímto okamžikem doručena.
17.04.2020 v 15:07:51 EV12: Přihlásila se pověřená osoba s právem přístupu ke zprávě ve smyslu § 8, odst. 6 zákona č. 300/2008 Sb., v platném znění. Datová zpráva je nyní doručena. Případné dřívější datum doručení fikcí nebo doručení dodáním do schránky orgánu veřejné moci není dotčeno.



SITUACE DOTČENÝCH PARCEL

M 1:250

LEGENDA:

- STÁVAJÍCÍ PONECHANÉ STAVBY (BUDOVY, MOSTY, ZDI, PROPUSTKY, ...)
- STÁVAJÍCÍ ZPEVNĚNÉ PLOCHY (VOZOVKY, CHODNÍKY, DLÁŽĚNÉ KORYTA, ...)
- STÁVAJÍCÍ PONECHANÉ OPLOČENÍ A ZÁBRADÍ
- STÁVAJÍCÍ PONECHANÉ SVAHY
- STÁVAJÍCÍ SOUTĚRNÍ STROMY S PRŮMĚREM KMENU
- STÁVAJÍCÍ PLOŠNÉ SKUPINY STROMŮ A KEŘŮ
- STÁVAJÍCÍ RUŠENÝ STAV
- DOČASNÉ KONSTRUKCE (ZAŘÍZENÍ STAVBY, ...)
- DOČASNÉ KONSTRUKCE (ZEMNÍ TĚSO)
- ŘEŠENÁ STAVBA (KOMUNIKACE, MOSTY, ZDI, PROPUSTKY, ...)
- ŘEŠENÁ STAVBA (OPLOČENÍ A ZÁBRADÍ)
- ŘEŠENÁ STAVBA (ZEMNÍ TĚSO)
- OCHRANĚNÉ SOUTĚRNÍ STROMY S PRŮMĚREM KMENU
- KÁCENÉ SOUTĚRNÍ STROMY S PRŮMĚREM KMENU
- NOVÁ VÝSADBA STROMŮ/KEŘŮ

LEGENDA KATASTRU A ZÁBORŮ:

- HRANICE KATASTRÁLNÍCH ŮZEMÍ
- HRANICE PARCELY KATASTRU NEMOVITOSTÍ
- ČÍSLO PARCELY KATASTRU NEMOVITOSTÍ
- HRANICE PARCELY ZJEDNODUŠENÉ EVIDENCE
- ČÍSLO PARCELY ZJEDNODUŠENÉ EVIDENCE
- HRANICE STAVBY
- TRVALÝ ZÁBOR POZEMLÍ BEZ VÝKUPU PRO STŘEDOČESKÝ KRAJ
- TRVALÝ ZÁBOR POZEMLÍ S VÝKUPEM PRO STŘEDOČESKÝ KRAJ
- TRVALÝ ZÁBOR POZEMLÍ BEZ VÝKUPU PRO OBEC OPATOVICE I
- TRVALÝ ZÁBOR POZEMLÍ BEZ VÝKUPU PRO MĚSTO KUTNÁ HORA
- DOČASNÝ ZÁBOR POZEMLÍ DO 1. ROKU PRO STŘEDOČESKÝ KRAJ
- DOČASNÝ ZÁBOR POZEMLÍ DO 1. ROKU PRO OBEC OPATOVICE I
- DOČASNÝ ZÁBOR POZEMLÍ DO 1. ROKU PRO MĚSTO KUTNÁ HORA

SOUHLAS S NAVRHOVANÝM STAVEBNÍM ZÁMĚREM DLE §184a ZÁKONA Č. 183/2006 SB. V PLATNÉM ZNĚNÍ

OBEC OPATOVICE I, JAKO VLASTNÍK POZEMLÍ P.Č. 615/7, 615/10

V K.Ú. OPATOVICE I, SOUHLASÍ:

– S DOČASNÝM ZÁBOREM POZEMLÍ P.Č. 615/7 V NAVRHOVANÉM ROZSAHU

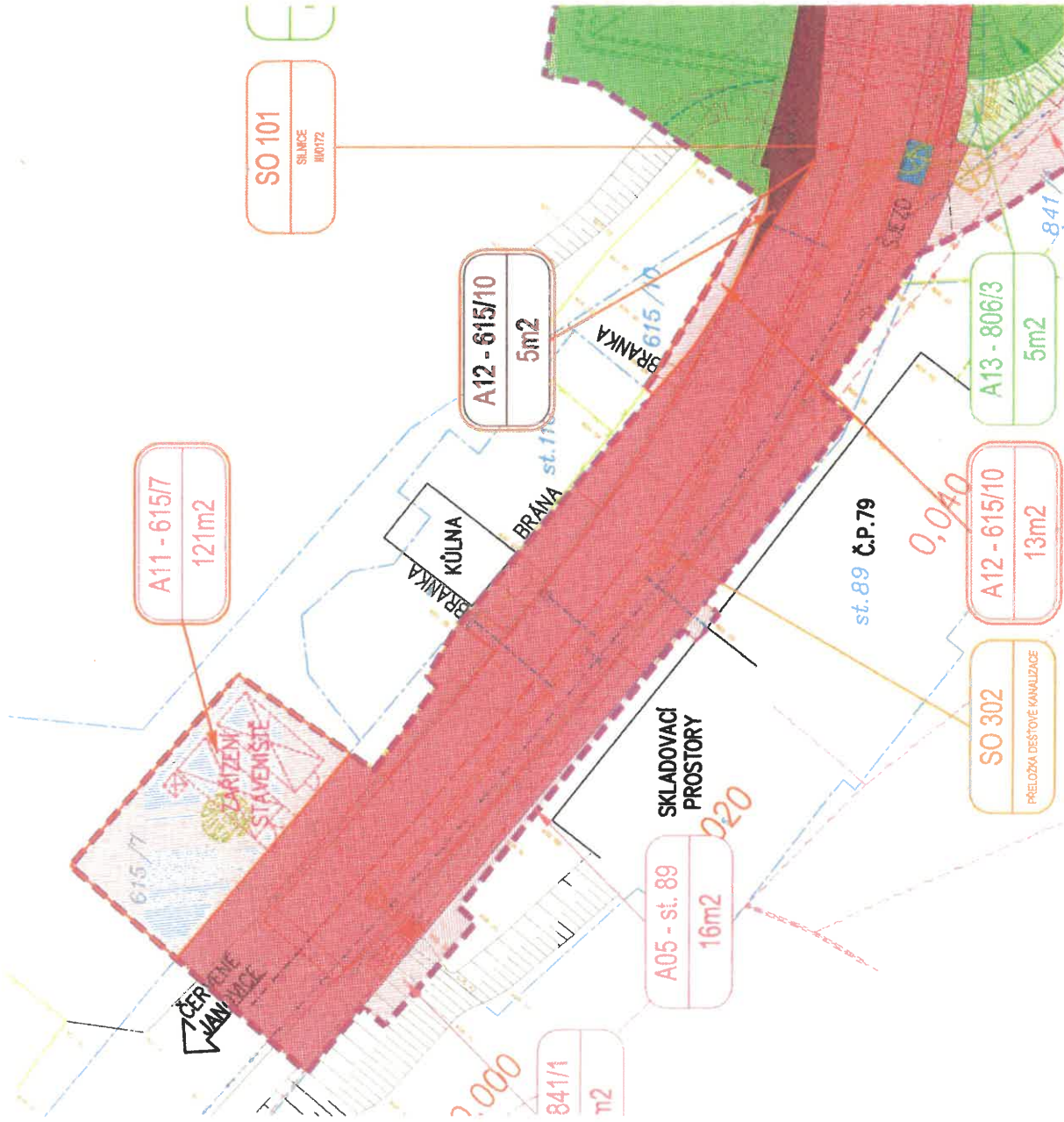
– S DOČASNÝM A TRVALÝM ZÁBOREM POZEMLÍ P.Č. 615/10 V NAVRHOVANÉM ROZSAHU

Opatovice I, č.p. 35

RAZÍTKO A PODPIS:

DATUM: 12.5.2020

1Č: 005403791



SITUACE DOTČENÝCH PARCEL

M 1:250



- LEGENDA:**
- STÁVAJÍCÍ PONECHANÉ STAVBY (BUDOVY, MOSTY, ZDI, PROPUSTKY, ...)
 - STÁVAJÍCÍ ZPEVNĚNÉ PLOCHY (VOZOVKY, CHODNÍKY, DLAŽDNĚ KORYTA, ...)
 - STÁVAJÍCÍ PONECHANÉ OPLOČENÍ A ZÁBRADLÍ
 - STÁVAJÍCÍ PONECHANÉ SVAHY
 - STÁVAJÍCÍ SOLITERNÍ STROMY S PRŮMĚREM KMENU
 - STÁVAJÍCÍ PLOŠNÉ SKUPINY STROMŮ A KEŘŮ
 - STÁVAJÍCÍ RUŠENÝ STAV
 - DOČASNÉ KONSTRUKCE (ZAŘÍZENÍ STAVBY, ...)
 - DOČASNÉ KONSTRUKCE (ZEMNÍ TĚSOS)
 - ŘEŠENÁ STAVBA (KOMUNIKACE, MOSTY, ZDI, PROPUSTKY, ...)
 - ŘEŠENÁ STAVBA (OPLOČENÍ A ZÁBRADLÍ)
 - ŘEŠENÁ STAVBA (ZEMNÍ TĚSOS)
 - OCHRANĚNÉ SOLITERNÍ STROMY S PRŮMĚREM KMENU
 - KÁCENÉ SOLITERNÍ STROMY S PRŮMĚREM KMENU
 - NOVÁ VÝSADBA STROMY/KEŘE

LEGENDA KATASTRU A ZÁBORŮ:

- HRANICE KATASTRÁLNÍCH ÚZEMÍ
- HRANICE PARCELY KATASTRU NEMOVITOSTÍ
- ČÍSLO PARCELY KATASTRU NEMOVITOSTÍ
- HRANICE PARCELY ZJEDNODUŠENÉ EVIDENCE
- ČÍSLO PARCELY ZJEDNODUŠENÉ EVIDENCE
- HRANICE STAVBY
- TRVALÝ ZÁBOR POZEMLÍ BEZ VÝKUPU PRO STŘEDOČESKÝ KRAJ
- TRVALÝ ZÁBOR POZEMLÍ S VÝKUPEM PRO STŘEDOČESKÝ KRAJ
- TRVALÝ ZÁBOR POZEMLÍ BEZ VÝKUPU PRO OBEC OPATOVICE I
- TRVALÝ ZÁBOR POZEMLÍ BEZ VÝKUPU PRO MĚSTO KUTNÁ HORA
- DOČASNÝ ZÁBOR POZEMLÍ DO 1. ROKU PRO STŘEDOČESKÝ KRAJ
- DOČASNÝ ZÁBOR POZEMLÍ DO 1. ROKU PRO OBEC OPATOVICE I
- DOČASNÝ ZÁBOR POZEMLÍ DO 1. ROKU PRO MĚSTO KUTNÁ HORA

**SOUHLAS S NAVRHOVANÝM STAVEBNÍM ZÁMĚREM
DLE §184a ZÁKONA Č. 183/2006 SB.
V PLATNÉM ZNĚNÍ**

OBEC OPATOVICE, JAKO VLASTNÍK POZEMLÍ P.Č. 38/2, 841/8 V K.Ú. OPATOVICE I,
SOUHLASÍ:

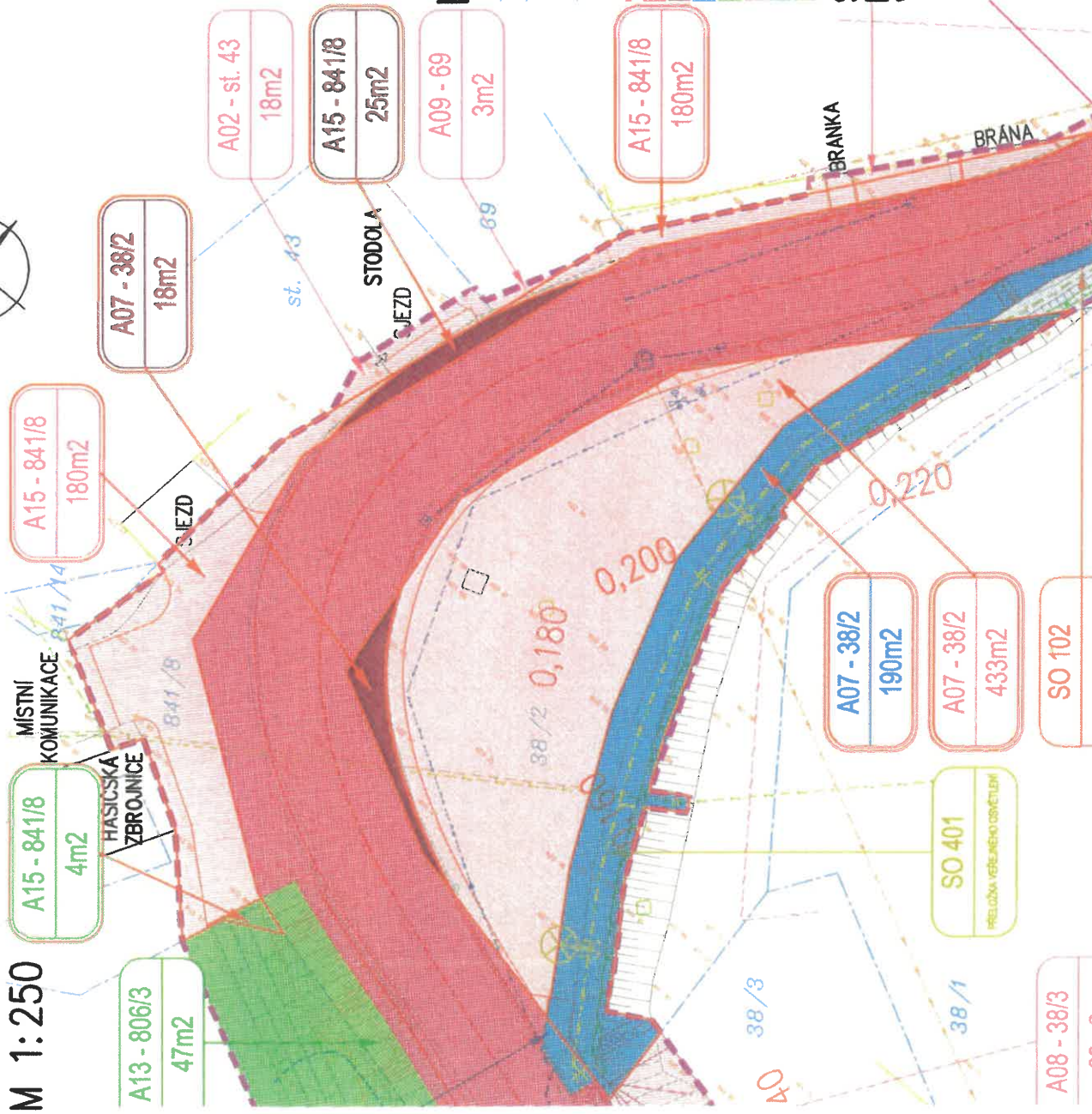
– S DOČASNÝM A TRVALÝM ZÁBOREM POZEMLÍ P.Č. 38/2, 841/8 V NAVRŽENÉM ROZSAHU

DATUM:

12.5.2020

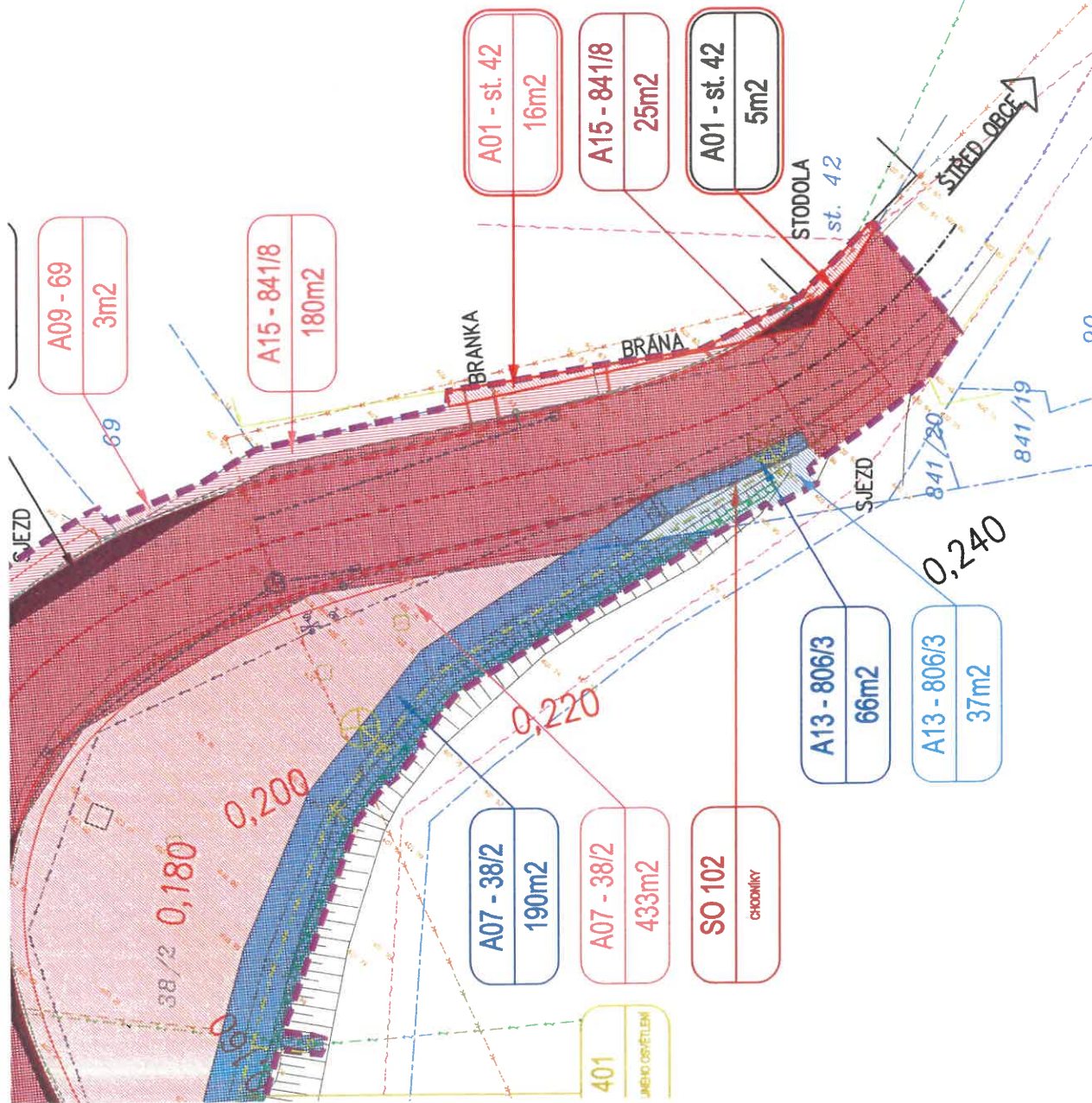
Obec Opatovice
RAZÍTKO A PODPIS:

286 01 Čáslav
IČ: 00640379



SITUACE DOTČENÝCH PARCEL

M 1:250



LEGENDA:

- STÁVAJÍCÍ PONECHANÉ STAVBY (BUDOVY, MOSTY, ZDI, PROPUSTKY, ...)
- STÁVAJÍCÍ ZPEVNĚNÉ PLOCHY (VOZOVKY, CHODNÍKY, DLÁŽĚNÉ KORYTA, ...)
- STÁVAJÍCÍ PONECHANÉ OPLOČENÍ A ZABRADLÍ
- STÁVAJÍCÍ PONECHANÉ SVAHY
- STÁVAJÍCÍ SOLITERNÍ STROMY S PRŮMĚREM KMENU
- STÁVAJÍCÍ PLOŠNÉ SKUPINY STROMŮ A KEŘŮ
- STÁVAJÍCÍ RUŠENÝ STAV
- DOČASNÉ KONSTRUKCE (ZAŘÍZENÍ STAVBY, ...)
- DOČASNÉ KONSTRUKCE (ZEMNÍ TĚSOS)
- ŘEŠENÁ STAVBA (KOMUNIKACE, MOSTY, ZDI, PROPUSTKY, ...)
- ŘEŠENÁ STAVBA (OPLOČENÍ A ZABRADLÍ)
- ŘEŠENÁ STAVBA (ZEMNÍ TĚSOS)
- OCHRANĚNÉ SOLITERNÍ STROMY S PRŮMĚREM KMENU
- KÁČENÉ SOLITERNÍ STROMY S PRŮMĚREM KMENU
- NOVÁ VÝSADBA STROMY/KEŘE

LEGENDA KATASTRU A ZÁBORŮ:

- HRANICE KATASTRÁLNÍCH ÚZEMÍ
- HRANICE PARCELY KATASTRU NEMOVITOSTÍ
- ČÍSLO PARCELY KATASTRU NEMOVITOSTÍ
- HRANICE PARCELY ZJEDNODUŠENÉ EVIDENCE
- ČÍSLO PARCELY ZJEDNODUŠENÉ EVIDENCE
- HRANICE STAVBY
- TRVALÝ ZÁBOR POZEMLKŮ BEZ VÝKUPU PRO STŘEDOČESKÝ KRAJ
- TRVALÝ ZÁBOR POZEMLKŮ S VÝKUPEM PRO STŘEDOČESKÝ KRAJ
- TRVALÝ ZÁBOR POZEMLKŮ BEZ VÝKUPU PRO OBEC OPATOVICE I
- TRVALÝ ZÁBOR POZEMLKŮ BEZ VÝKUPU PRO MĚSTO KUTNÁ HORA
- DOČASNÝ ZÁBOR POZEMLKŮ DO 1. ROKU PRO STŘEDOČESKÝ KRAJ
- DOČASNÝ ZÁBOR POZEMLKŮ DO 1. ROKU PRO OBEC OPATOVICE I
- DOČASNÝ ZÁBOR POZEMLKŮ DO 1. ROKU PRO MĚSTO KUTNÁ HORA

**SOUHLAS S NAVRHOVANÝM STAVEBNÍM ZÁMĚREM
DLE §184a ZÁKONA Č. 183/2006 SB.
V PLATNÉM ZNĚNÍ**

ČÁSTKA ZDENĚK, JAKO VLASTNÍK POZEMLKU P.Č. ST.42 V K.Ú. OPATOVICE I, SOUHLASÍ:
- S DOČASNÝM A TRVALÝM ZÁBOREM POZEMLKU P.Č. ST.42 V NAVRŽENÉM ROZSAHU

DATUM: 0.12.2019 RAZÍTKO A PODPIS:

[Signature]

Středočeský kraj

se sídlem: Zborovská 11, Praha 5, Smíchov PSČ: 150 21

IČO: 70891095

DIČ: CZ70891095

zastoupený **Krajskou správou a údržbou silnic Středočeského kraje, příspěvková organizace**

se sídlem: Zborovská 81/11, Praha 5, Smíchov PSČ: 150 00

IČO: 00066001

DIČ: CZ00066001

jejímž jménem jedná Mgr. Zdeněk Dvořák, MPA ředitel

dále jen „stavebník“ na straně jedné

a

Zdeněk Částka

datum narození: 6.7.1961

trvale bytem: Opatovice č.p. 30, 286 01

bankovní spojení: 125701622/0300

dále jen „vlastník pozemku“ na straně druhé

Níže psaného dne, měsíce a roku uzavírají dle § 1746 odst. 2 zákona č. 89/2012 Sb., občanský zákoník (dále jen „Občanský zákoník“) tuto

**Smlouvu o právu provést stavbu na cizím pozemku
(dohoda s vlastníkem pozemku)
(dále jen „Smlouva“):**

Článek 1.

- 1.1. Účastníci Smlouvy se dohodli na tom, že vlastník pozemku parc.č. st.42 v katastrálním území Opatovice I, obec Opatovice I, vše zapsáno na LV 731 vedeném Katastrálním úřadem pro Středočeský kraj, Katastrální pracoviště Kutná Hora umožní stavebníkovi provést stavbu „III/0172 Opatovice, most ev.č. 0172-1“ na části tohoto pozemku“ (dále jen „Stavba“), přičemž za účelem založení práva stavebníka provést Stavbu a za účelem úpravy práv a povinností z toho účastníkům Smlouvy plynoucím, uzavírají tuto Smlouvu.
- 1.2. Vlastník pozemku tímto výslovně uděluje stavebníkovi svůj neodvolatelný souhlas s provedením Stavby na pozemku parc.č. st.42 v katastrálním území Opatovice I.
- 1.3. Předmětem Stavby je kompletní rekonstrukce mostu ev.č. 0172-1 přes bezpečnostní přepad Mlýnského rybníka, stavební úprava komunikace III/0172 v délce 235 m

včetně napojení místních komunikací a sjezdů k sousedním nemovitostem, rozšíření hráze Mlýnského rybníka, její opevnění a vybudování nové výpusti rybníka, zřízení nového chodníku po pravé straně komunikace III/0172 na hrázi Mlýnského rybníka v délce 95 m, vybudování nové opěrné zdi a rekonstrukce části stávajícího chodníku na konci řešeného úseku v délce 11 m. Součástí stavby bude přeložka vodovodu, dešťové kanalizace a veřejného osvětlení.

- 1.4. Na pozemku parc.č. st.42 bude provedena stavební úprava komunikace III/0172, včetně osazení nových obrubníků. Také zde bude provedena úprava sjezdu na tento pozemek a úprava přístupu k brance. Sjezd k bráně i přístup k brance budou vydlážděny novou betonovou dlažbou (dále jen „související stavební úpravy“). Silnice III/0172 bude rekonstruována ve stávajícím prostorovém uspořádání, k jejímu rozšíření na pozemku st.42 nedojde. Bližší specifikace Stavby, jakož i velikost trvalého záboru, dočasného záboru a navrženého věcného práva je patrná ze seznamu stavbou dotčených pozemků, který je přílohou této Smlouvy. Velikosti záborů jsou orientační pro potřeby vydání stavebního povolení. Stavba bude provedena podle projektové dokumentace vypracované firmou IM-Projekt, inženýrské a mostní konstrukce, s.r.o. pod zakázkovým číslem 2018644.
- 1.5. Výlučným vlastníkem Stavby (a to i výsledku Stavby po dokončení Stavby) je stavebník.
- 1.6. Výše uvedené související stavební úpravy na pozemku vlastníka parc.č. st.42 vyvolané Stavbou provede investor na své náklady. Výše uvedené související stavební úpravy jako součást pozemku parc.č. st. 42 nabyde do svého vlastnictví vlastník pozemku.
- 1.7. Podpisem této Smlouvy uděluje vlastník pozemku stavebníkovi svůj výslovný a neodvolatelný souhlas ke vstupu na pozemek parc.č. st.42 a právo provedení Stavby na jeho pozemku
- 1.8. Stavebník oznamuje vlastníkovu pozemku, že předpokládaný termín realizace Stavby je rok 2020 až 2021, přičemž ten se může změnit, což vlastník pozemku bere na vědomí a bez výhrad s tím souhlasí.

Článek 2.

- 2.1. Stavebník se zavazuje, že na základě této Smlouvy provede na pozemku parc.č. st.42 pouze takovou Stavbu, která v podstatných náležitostech splňuje specifikaci uvedenou v článku 1. této Smlouvy.
- 2.2. Po provedení Stavby stavebník uvede pozemek parc.č. st.42 do stavu před zahájením prací na vlastní náklady. Vznikne-li vlastníkovu pozemku majetková újma způsobená v důsledku činností uvedených v čl. 1 této Smlouvy, stavebník vlastníkovu tuto újmu nahradí, to však maximálně do výše způsobené škody.
- 2.3. Po provedení stavby bude vyhotoven geometrický plán a skutečné zaměření stavby, resp. komunikace III/0172 s tím, že vlastník pozemku se zavazuje ve lhůtě bezprostředně po vyhotovení geometrického plánu a skutečného zaměření stavby, resp. komunikace III/0172 a po výzvě stavebníka, převést vlastnické právo k zastavěnému pozemku vymezenému geometrickým plánem ve prospěch stavebníka, a to za následujících podmínek: (i) pozemek dle geometrického plánu bude vykoupěn za minimální cenu kupní 60,- Kč/m², (ii) kupní cena bude uhrazena na základě kupní smlouvy bankovním převodem. Vlastník pozemku se zavazuje v případě převodu vlastnického práva k pozemku parc.č. st.42 na třetí osobu, současně s takovým převodem postoupit na takovou třetí osobu práva a povinnosti z této smlouvy vyplývající, zejména z ustanovení tohoto odstavce tohoto článku této Smlouvy.

- 2.4. Vlastník pozemku bere podpisem této Smlouvy na vědomí, že za vyjádření souhlasu s umístěním stavby na jeho pozemku mu nenáleží žádná odměna, náhrada či jiné plnění stran stavebníka.

Článek 3.

- 3.1. Stavebník prohlašuje, že k uzavření této Smlouvy je zplnomocněn na základě Usnesení Zastupitelstva Středočeského kraje č. 078-18/2019 ze dne 29. 4. 2019.
- 3.2. Tato Smlouva je ve 4 vyhotoveních, z toho jedno obdrží vlastník pozemku a 3 vyhotovení stavebník.
- 3.3. Přílohou Smlouvy je zakres navrženého záboru na podkladě katastrální mapy, seznam stavbou dotčených pozemků a Usnesení Zastupitelstva Středočeského kraje č. 078-18/2019 ze dne 29. 4. 2019.
- 3.4. Podpisem této Smlouvy vlastník pozemku podle ustanovení § 1765 odst. 2 Občanského zákoníku přejímá nebezpečí změny okolností ve smyslu ustanovení § 1765 odst. 1 zákona Občanského zákoníku.
- 3.5. Tato Smlouva může být měněna pouze dohodou smluvních stran v písemné formě, a to vzestupně číslovanými dodatky ke Smlouvě, přičemž změna této Smlouvy bude účinná k okamžiku stanovenému v takovéto dohodě. Nebude-li takovýto okamžik stanoven, pak změna této Smlouvy bude účinná ke dni uzavření takovéto dohody.
- 3.6. Smluvní strany se zavazují vzájemně respektovat své oprávněné zájmy související s touto Smlouvou a poskytnout si veškerou nutnou součinnost, kterou lze spravedlivě požadovat k tomu, aby bylo dosaženo účelu této Smlouvy, zejména učinit veškeré právní a jiné úkony k tomu nezbytné.
- 3.7. Vlastník pozemku není oprávněn bez předchozího písemného souhlasu stavebníka převést na třetí osobu jakákoli práva nebo povinnosti vyplývající ze Smlouvy, ani postoupit tuto Smlouvu třetí osobě, zastavit či jakkoliv jinak disponovat s jakýmikoliv pohledávkami nebo dluhy vzniklými na základě Smlouvy včetně práv, povinností, pohledávek nebo dluhů vzniklých na základě porušení Smlouvy.

V Říčanech dne 19-02-2021

V Opatovicích dne 3.2.2021

Krajská správa a údržba silnic
Středočeského kraje, (108)
příspěvková organizace
Zborovská 11 150 21 Praha 5
IČO: 00066001 DIČ: CZ00066001

Krajská správa a údržba silnic
Středočeského kraje
Mgr. Zdeněk Dvořák, MPA
ředitel


Zdeněk Částka

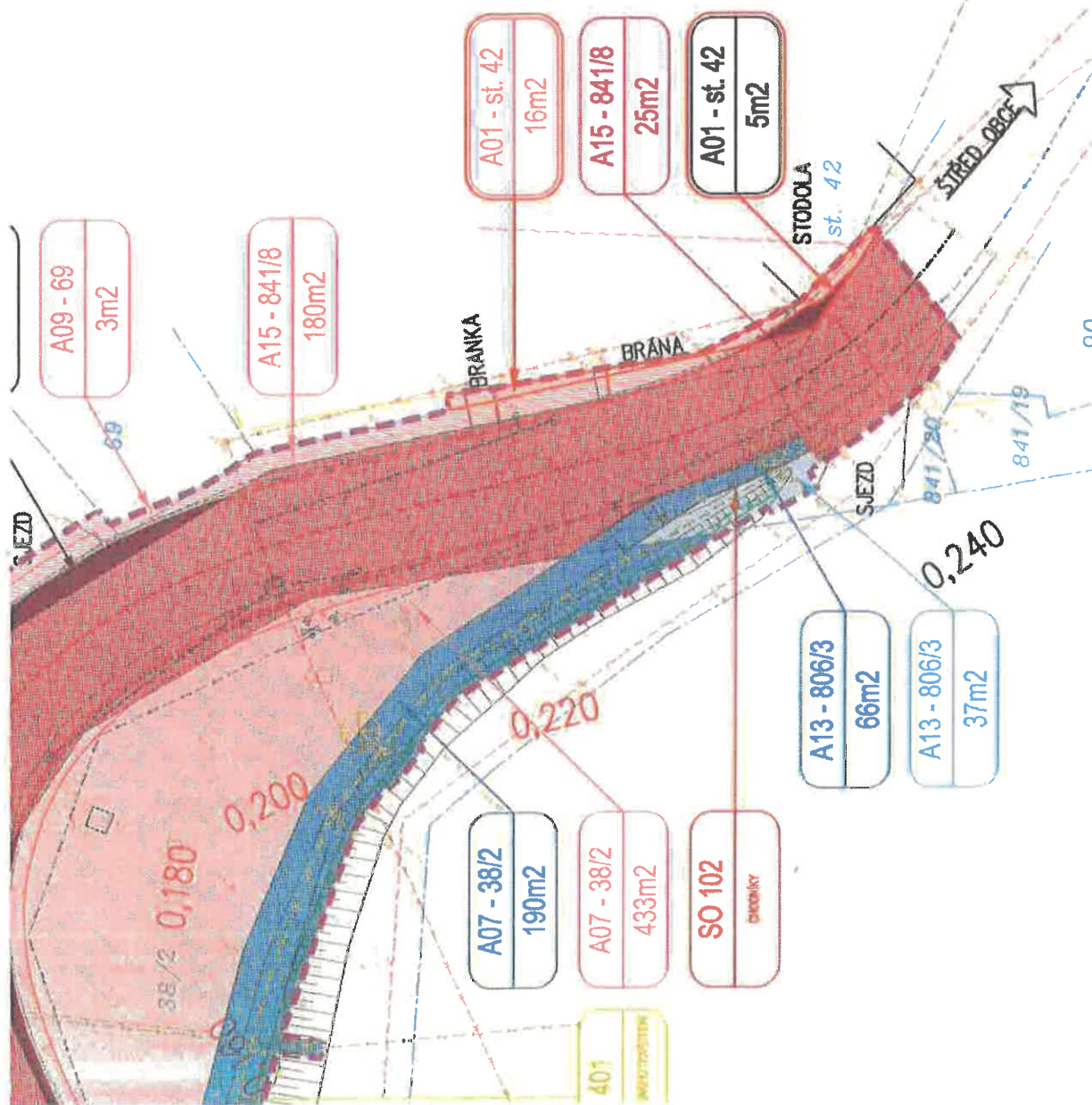
Přílohy:

1. Zakres navrženého záboru na podkladě katastrální mapy
2. Seznam stavbou dotčených pozemků
3. Usnesení Zastupitelstva Středočeského kraje č. 078-18/2019 ze dne 29. 4. 2019



SITUACE DOTČENÝCH PARCEL

M 1:250



LEGENDA:

- STÁVAJÍCÍ PONECHANÉ STAVBY (BUDOVY, MOSTY, ZDI, PROPUSTKY, ...)
- STÁVAJÍCÍ ZPEVNĚNÉ PLOCHY (VOZOVKY, CHODNÍKY, DLÁŽĚNÉ KORYTA, ...)
- STÁVAJÍCÍ PONECHANÉ OPLOČENÍ A ZÁBRADLÍ
- STÁVAJÍCÍ PONECHANÉ SVAHY
- STÁVAJÍCÍ SOLITERNÍ STROMY S PRŮMĚREM KMENU
- STÁVAJÍCÍ PLOŠNÉ SKUPINY STROMŮ A KEŘŮ
- STÁVAJÍCÍ RUŠENÝ STAV
- DOČASNÉ KONSTRUKCE (ZAŘÍZENÍ STAVBY, ...)
- DOČASNÉ KONSTRUKCE (ZEMNÍ TĚSOS)
- ŘEŠENÁ STAVBA (KOMUNIKACE, MOSTY, ZDI, PROPUSTKY, ...)
- ŘEŠENÁ STAVBA (OPLOČENÍ A ZÁBRADLÍ)
- ŘEŠENÁ STAVBA (ZEMNÍ TĚSOS)
- OCHRANĚNÉ SOLITERNÍ STROMY S PRŮMĚREM KMENU
- KÁCENÉ SOLITERNÍ STROMY S PRŮMĚREM KMENU
- NOVÁ VÝSADBA STROMŮ/KEŘE

LEGENDA KATASTRU A ZÁBORŮ:

- HRANICE KATASTRÁLNÍCH ÚZEMÍ
- HRANICE PARCELY KATASTRU NEMOVITOSTÍ
- ČÍSLO PARCELY KATASTRU NEMOVITOSTÍ
- HRANICE PARCELY ZJEDNODUŠENÉ EVIDENCE
- ČÍSLO PARCELY ZJEDNODUŠENÉ EVIDENCE
- HRANICE STAVBY
- TRVALÝ ZÁBOR POZEMKŮ BEZ VÝKUPU PRO STŘEDOČESKÝ KRAJ
- TRVALÝ ZÁBOR POZEMKŮ S VÝKUPEM PRO STŘEDOČESKÝ KRAJ
- TRVALÝ ZÁBOR POZEMKŮ BEZ VÝKUPU PRO OBEC OPATOVICE I
- TRVALÝ ZÁBOR POZEMKŮ BEZ VÝKUPU PRO MĚSTO KUTNÁ HORA
- DOČASNÝ ZÁBOR POZEMKŮ DO 1. ROKU PRO STŘEDOČESKÝ KRAJ
- DOČASNÝ ZÁBOR POZEMKŮ DO 1. ROKU PRO OBEC OPATOVICE I
- DOČASNÝ ZÁBOR POZEMKŮ DO 1. ROKU PRO MĚSTO KUTNÁ HORA

SOUHLAS S NAVRHOVANÝM STAVEBNÍM ZÁMĚREM
DLE §184a ZÁKONA Č. 183/2006 SB.
V PLATNÉM ZNĚNÍ

ČÁSTKA ZDENĚK, JAKO VLASTNÍK POZEMKU P.Č. ST.42 V K.Ú. OPATOVICE I, SOUHLASÍ:
- S DOČASNÝM A TRVALÝM ZÁBOREM POZEMKU P.Č. ST.42 V NAVRŽENÉM ROZSAHU

DATUM: 0.12.2019 RAZÍTKO A PODPIS:

[Signature]

VÝPIS DOTČENÝCH PARCEL

KATASTRALNÍ ÚZEMÍ – OPATOVICE I 620882

KATASTRALNÍ ÚZEMÍ – OPATOVICE I 620862																			
Položka číslo	Parcela číslo KN ZE	List vlastnictví v	Jméno a bydliště vlastníka nemovitosti (nájemce nemovitosti)	Druh pozemku	Výměra [m2]	Zábor [m2]										Poznámka			
						Trvalý por. sek.		Dočasné pro sek.		Trvalý pro Opatovice I		Dočasné pro Opatovice I		Trvalý pro Kuma Hora					
						Bez výkupu	S výkupem	Nad 1 rok	Do 1 roku	Bez výkupu	S výkupem	Nad 1 rok	Do 1 roku	Bez výkupu	S výkupem		Nad 1 rok	Do 1 roku	
A01	st. 42	731	Časika Zdeněk č. p. 30 28601 OPATOVICE I	Zastavěná plocha a nádvore	891	0	5	0	16	0	0	0	0	0	0	0	0	0	Omezení převodu nemovitosti (§ 58 zákona č. 40/1964 Sb.)
A02	st. 43	10071	Urban Milan Ing. A. Chittussiho 941/2, Časlav-Nové Město, 28601 ČASLAV Urbanova Miroslava Ing. Dusíkova 789/23 Časlav-Nové Město 28601 ČASLAV	Zastavěná plocha a nádvore	867	0	0	0	18	0	0	0	0	0	0	0	0	0	
A03	st. 44	10136 č. p. 13 28601 OPATOVICE I	Skalák Michal	Zastavěná plocha a nádvore	924	0	0	0	151	0	0	0	18	0	0	0	28	Zákaz zařízení, Zástavní právo smluvní	
A04	st. 50	738 č. p. 50 28601 Opatovice I	Kadišková Petra	Zastavěná plocha a nádvore	470	0	0	0	0	0	0	0	0	0	0	0	9		
A05	st. 89	461 č. p. 79 28601 Opatovice I	Sedláčková Miluše	Zastavěná plocha a nádvore	580	0	0	0	16	0	0	0	0	0	0	0	0		
A06	37	10136 č. p. 13 28601 OPATOVICE I	Skalák Michal	Zahrada	1593	0	0	0	125	0	0	0	0	17	0	0	14	ZPF, BPEJ (52914- 1593m2)	
A07	38/2	10001 č. p. 35 28601 OPATOVICE I	Obec Opatovice I	Trvalý travní porost	901	0	18	0	433	190	0	0	0	0	0	0	0	ZPF, BPEJ (52914- 901m2)	
A08	38/3	301 č. p. 33 28601 OPATOVICE I	Riha Milan	Trvalý travní porost	257	0	0	0	63	0	0	0	0	0	0	0	0	ZPF, BPEJ (52914- 257m2)	
A09	69	10071	Urban Milan Ing. A. Chittussiho 941/2, Časlav-Nové Město, 28601 ČASLAV Urbanová Miroslava Ing. Dusíkova 789/23 Časlav-Nové Město 28601 ČASLAV	Zahrada	917	0	0	0	3	0	0	0	0	0	0	0	0	ZPF, BPEJ (52914- 917m2)	
A10	597	10039	Město Kuma Hora Havlíčkovo náměstí 552/1 Kuma Hora-Vnitřní Město 28401 KUTNA HORA	Vodní plocha	25326	0	104	0	0	0	0	0	0	1220	0	0	0		
A11	615/7	10001 č. p. 35 28601 OPATOVICE I	Obec Opatovice I	Ostatní plocha	14812	0	0	0	121	0	0	0	0	0	0	0	0		
A12	615/10	10001 č. p. 35 28601 OPATOVICE I	Obec Opatovice I	Ostatní plocha	49	0	5	0	13	0	0	0	0	0	0	0	0		
A13	806/3	526	Středočeský kraj Zborovská 81/11, Smíchov 150 00 PRAHA KSÚS Středočeského kraje, právníková organizace Zborovská 81/11, Smíchov 150 00 PRAHA 5	Ostatní plocha	7043	2092	0	0	0	66	0	0	37	47	0	0	5		
A14	841/1	Není zakázána na LV		Ostatní plocha	8485	2	0	0	49	0	0	0	14	57	0	0	149		
A15	841/8	10001 č. p. 35 28601 OPATOVICE I	Obec Opatovice I	Ostatní plocha	2504	0	25	0	180	0	0	0	0	4	0	0	0	Věcné břemeno (podle listiny)	
						2094	157	0	1188	256	0	0	69	1345	0	0	205		

Příloha č. 3

Usnesení č. 078-18/2019/ZK ze dne 29.4.2019

Metodický pokyn pro výkon majetkoprávní přípravy dopravních staveb - aktualizace
Zastupitelstvo kraje po projednání

I. schvaluje

aktualizované znění Metodického pokynu pro výkon majetkoprávní přípravy dopravních staveb, který tvoří přílohu k Tisku č. 0223 (2019)

II. ukládá

řediteli Krajské správy a údržby silnic Středočeského kraje, p.o. Mgr. Zdeňku Dvořákovi, MPA postupovat u majetkoprávní přípravy dopravních staveb dle výše specifikovaného Metodického pokynu pro výkon majetkoprávní přípravy dopravních staveb a zajišťovat tuto přípravu prostřednictvím vzorových smluv, které je možné upravit dle konkrétních požadavků stavby

Termín: 30. 6. 2019

Odpovídá: Mgr. Zdeněk Dvořák, ředitel KSÚS

III. zmocňuje

ředitele Krajské správy a údržby silnic Středočeského kraje, p.o. Mgr. Zdeňka Dvořáka, MPA uzavírat a podepisovat smlouvy v rozsahu nutném pro investorskou přípravu dopravních staveb zahrnující výkon inženýrské činnosti vedoucí ke zlepšení stavebně-technického stavu silničního majetku ve vlastnictví kraje v rozsahu těchto smluv:

- a) Smlouvy o právu provést stavbu na cizím pozemku (dohoda se spoluvlastníkem pozemku)
- b) Smlouvu o zřízení práva stavby
- c) Smlouvy o výpůjčce
- d) Smlouvy o zřízení služebnosti
- e) Smlouvy nájemní věcného břemene - služebnosti

IV. ukládá

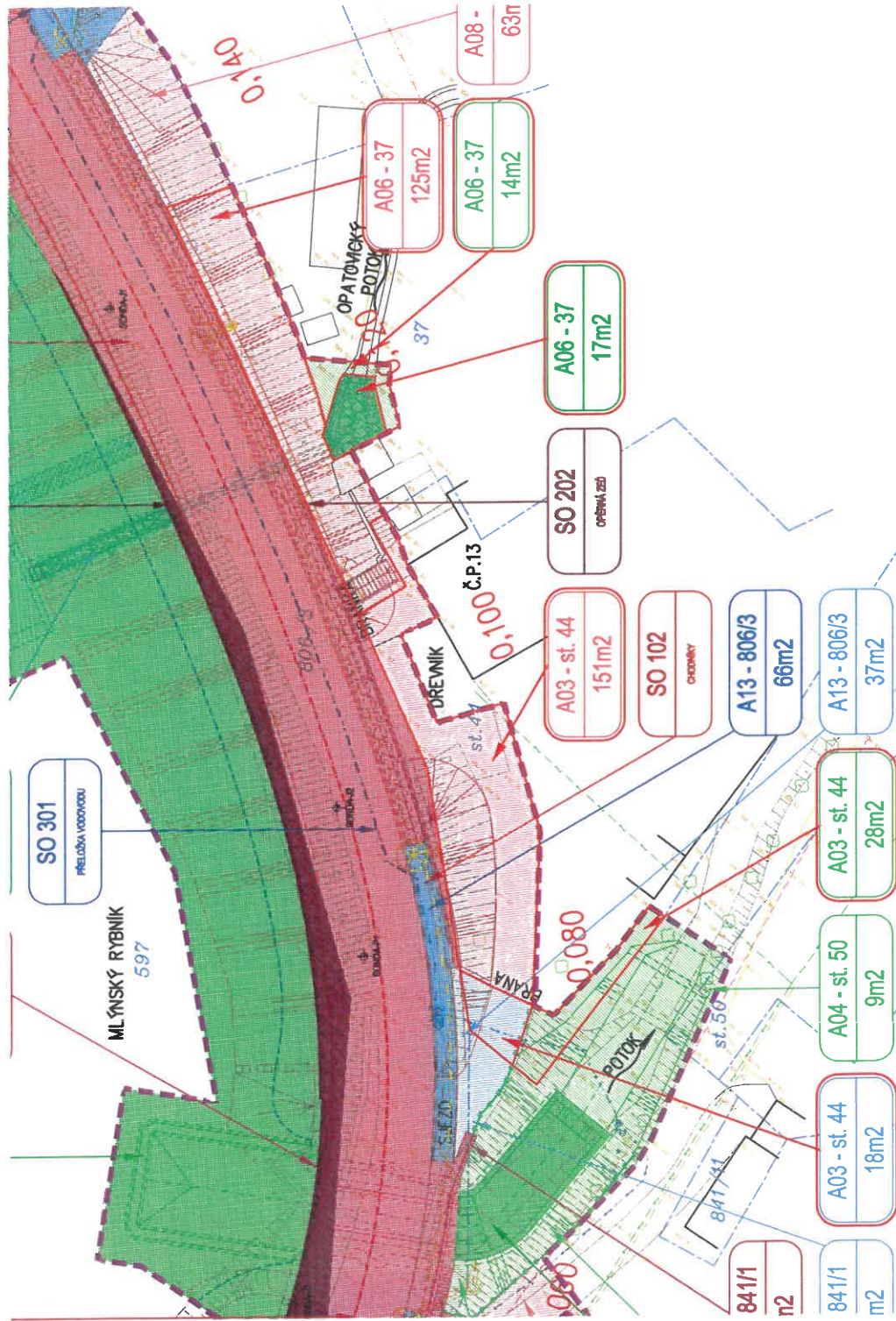
MVDr. Josefu Řihákovi, radnímu pro oblast majetku a ICT, zajistit realizaci tohoto Usnesení Zastupitelstva Středočeského kraje

Termín: 30. 6. 2019

Odpovídá: MVDr. Josef Řihák, radní pro oblast majetku a ICT

SITUACE DOTČENÝCH PARCEL

M 1:250



LEGENDA:

- STAVAJÍCÍ PONECHANÉ STAVBY (BUDOVY, MOSTY, ZDI, PROPUSTKY, ...)
- STAVAJÍCÍ ZPEVNĚNÉ PLOCHY (VOZOVKY, CHODNÍKY, DLÁŽĚNÉ KORYTA, ...)
- STAVAJÍCÍ PONECHANÉ OPLOČENÍ A ZÁBRADLÍ
- STAVAJÍCÍ PONECHANÉ SVAHY
- STAVAJÍCÍ SOLITERNÍ STROMY S PRŮMĚREM KMENU
- STAVAJÍCÍ PLOŠNÉ SKUPINY STROMŮ A KEŘŮ
- STAVAJÍCÍ RUŠENÝ STAV
- DOČASNÉ KONSTRUKCE (ZÁŘÍZENÍ STAVBY, ...)
- DOČASNÉ KONSTRUKCE (ZEMNÍ TĚSOS)
- ŘEŠENÁ STAVBA (KOMUNIKACE, MOSTY, ZDI, PROPUSTKY, ...)
- ŘEŠENÁ STAVBA (OPLOČENÍ A ZÁBRADLÍ)
- ŘEŠENÁ STAVBA (ZEMNÍ TĚSOS)
- OGRAZENÉ SOLITERNÍ STROMY S PRŮMĚREM KMENU
- KÁCENÉ SOLITERNÍ STROMY S PRŮMĚREM KMENU
- NOVÁ VÝSADBA STROMŮ/KEŘŮ

LEGENDA KATASTRU A ZÁBORŮ:

- HRANICE KATASTRÁLNÍCH ŮZEMÍ
- HRANICE PARCELY KATASTRU NEMOVITOSTÍ
- ČÍSLO PARCELY KATASTRU NEMOVITOSTÍ
- HRANICE PARCELY ZJEDNODUŠENÉ EVIDENCE
- ČÍSLO PARCELY ZJEDNODUŠENÉ EVIDENCE
- HRANICE STAVBY
- TRVALÝ ZÁBOR POZEMLÍ BEZ VÝKUPU PRO STŘEDOČESKÝ KRAJ
- TRVALÝ ZÁBOR POZEMLÍ S VÝKUPEM PRO STŘEDOČESKÝ KRAJ
- TRVALÝ ZÁBOR POZEMLÍ BEZ VÝKUPU PRO OBEC OPATOVICE I
- TRVALÝ ZÁBOR POZEMLÍ BEZ VÝKUPU PRO MĚSTO KUTNÁ HORA
- DOČASNÝ ZÁBOR POZEMLÍ DO 1. ROKU PRO STŘEDOČESKÝ KRAJ
- DOČASNÝ ZÁBOR POZEMLÍ DO 1. ROKU PRO OBEC OPATOVICE I
- DOČASNÝ ZÁBOR POZEMLÍ DO 1. ROKU PRO MĚSTO KUTNÁ HORA

**SOUHLAS S NAVRHOVANÝM STAVEBNÍM ZÁMĚREM
DLE §184a ZÁKONA Č. 183/2006 SB.
V PLATNÉM ZNĚNÍ**

SKALÁK MICHAL, JAKO VLASTNÍK POZEMLÍ P.Č. 37, ST.44 V K.Ú. OPATOVICE I, SOUHLASÍ:
- S DOČASNÝM A TRVALÝM ZÁBOREM POZEMLÍ P.Č. 37 V NAVRŽENÉM ROZSAHU
- S DOČASNÝM ZÁBOREM POZEMLÍ P.Č. ST.44 V NAVRŽENÉM ROZSAHU

DATUM: 13.12.19 RAZÍTKO A PODPIS:

[Signature]

S-3553/00066001/2019/KHT/RU/SS

Středočeský kraj

se sídlem: Zborovská 11, Praha 5, Smíchov PSČ: 150 21

IČO: 70891095

DIC: CZ70891095

zastoupený **Krajskou správou a údržbou silnic Středočeského kraje, příspěvková organizace**

se sídlem: Zborovská 81/11, Praha 5, Smíchov PSČ: 150 00

IČO: 00066001

DIC: CZ00066001

jejímž jménem jedná Mgr. Zdeněk Dvořák, MPA ředitel

dále jen „**stavebník**“ na straně jedné

a

Michal Skalák

datum narození: 23.5.1985

trvale bytem: Opatovice I č.p. 13, 286 01

bankovní spojení: 245094156/0300

dále jen „**vlastník pozemků**“ na straně druhé

Níže psaného dne, měsíce a roku uzavírají dle § 1746 odst. 2 zákona č. 89/2012 Sb., občanský zákoník (dále jen „**Občanský zákoník**“) tuto

**Smlouvu o právu provést stavbu na cizím pozemku
(dohoda s vlastníkem pozemku)
(dále jen „**Smlouva**“):**

Článek 1.

- 1.1. Účastníci Smlouvy se dohodli na tom, že vlastník pozemků parc.č. st.44 a 37 v katastrálním území Opatovice I, obec Opatovice I, vše zapsáno na LV 10136 vedeném Katastrálním úřadem pro Středočeský kraj, Katastrální pracoviště Kutná Hora umožní stavebníkovi provést stavbu „III/0172 Opatovice, most ev.č. 0172-1“ na části těchto pozemků“ (dále jen „**Stavba**“), přičemž za účelem založení práva stavebníka provést Stavbu a za účelem úpravy práv a povinností z toho účastníkům Smlouvy plynoucím, uzavírají tuto Smlouvu.
- 1.2. Vlastník pozemků tímto výslovně uděluje stavebníkovi svůj neodvolatelný souhlas s provedením Stavby na pozemcích parc.č. st.44 a 37 v katastrálním území Opatovice I.
- 1.3. Předmětem Stavby je kompletní rekonstrukce mostu ev.č. 0172-1 přes bezpečnostní přepad Mlýnského rybníka, stavební úprava komunikace III/0172 v délce 235 m

včetně napojení místních komunikací a sjezdů k sousedním nemovitostem, rozšíření hráze Mlýnského rybníka, její opevnění a vybudování nové výpusti rybníka, zřízení nového chodníku po pravé straně komunikace III/0172 na hrázi Mlýnského rybníka v délce 95 m, vybudování nové opěrné zdi a rekonstrukce části stávajícího chodníku na konci řešeného úseku v délce 11 m. Součástí stavby bude přeložka vodovodu, dešťové kanalizace a veřejného osvětlení.

- 1.4. Na pozemku parc.č. 37 bude v souvislosti s rekonstrukcí opěrné zdi podél komunikace III/0172 provedena rekonstrukce schodiště vedoucího k domu a odláždění koryta Opatovického potoka pod výpustí z Mlýnského rybníka lomovým kamenem (dále jen „související stavební úpravy“). Pozemky parc.č. st.44 a 37 budou po dobu stavby dočasně využity jako manipulační plocha při rekonstrukci opěrné zdi. Bližší specifikace Stavby, jakož i velikost trvalého záboru, dočasného záboru a navrženého věcného práva je patrná ze seznamu stavbou dotčených pozemků, který je přílohou této Smlouvy. Velikosti záborů jsou orientační pro potřeby vydání stavebního povolení. Stavba bude provedena podle projektové dokumentace vypracované firmou IM-Projekt, inženýrské a mostní konstrukce, s.r.o. pod zakázkovým číslem 2018644.
- 1.5. Výlučným vlastníkem Stavby (a to i výsledku Stavby po dokončení Stavby) je stavebník.
- 1.6. Výše uvedené související stavební úpravy na pozemku vlastníka parc.č. 37 vyvolané Stavbou provede investor na své náklady. Výše uvedené související stavební úpravy jako součást pozemku parc.č. 37 nabyde do svého vlastnictví vlastník pozemku.
- 1.7. Podpisem této Smlouvy uděluje vlastník pozemků stavebníkovi svůj výslovný a neodvolatelný souhlas ke vstupu na pozemky parc.č. st.44 a 37 a právo provedení Stavby na jeho pozemcích.
- 1.8. Stavebník oznamuje vlastníkově pozemků, že předpokládaný termín realizace Stavby je rok 2020 až 2021, přičemž ten se může změnit, což vlastník pozemků bere na vědomí a bez výhrad s tím souhlasí.

Článek 2.

- 2.1. Stavebník se zavazuje, že na základě této Smlouvy provede na pozemcích parc.č. st.44 a 37 pouze takovou Stavbu, která v podstatných náležitostech splňuje specifikaci uvedenou v článku 1. této Smlouvy.
- 2.2. Po provedení Stavby stavebník uvede pozemky parc.č. st.44 a 37 do stavu před zahájením prací na vlastní náklady. Vznikne-li vlastníkově pozemků majetková újma způsobená v důsledku činností uvedených v čl. 1 této Smlouvy, stavebník vlastníkově tuto újmu nahradí, to však maximálně do výše způsobené škody.
- 2.3. Vlastník pozemků se zavazuje v případě převodu vlastnického práva k pozemkům parc.č. st.44 a 37 na třetí osobu, současně s takovým převodem postoupit na takovou třetí osobu práva a povinnosti z této smlouvy vyplývající.
- 2.4. Vlastník pozemků bere podpisem této Smlouvy na vědomí, že za vyjádření souhlasu s umístěním stavby na jeho pozemcích mu nenáleží žádná odměna, náhrada či jiné plnění stran stavebníka.

Článek 3.

- 3.1. Stavebník prohlašuje, že k uzavření této Smlouvy je zplnomocněn na základě Usnesení Zastupitelstva Středočeského kraje č. 078-18/2019 ze dne 29. 4. 2019.

- 3.2. Tato Smlouva je ve 4 vyhotoveních, z toho jedno obdrží vlastník pozemků a 3 vyhotovení stavebník.
- 3.3. Přílohou Smlouvy je zakres navrženého záboru na podkladě katastrální mapy, seznam stavbou dotčených pozemků a Usnesení Zastupitelstva Středočeského kraje č. 078-18/2019 ze dne 29. 4. 2019.
- 3.4. Podpisem této Smlouvy vlastník pozemků podle ustanovení § 1765 odst. 2 Občanského zákoníku přejímá nebezpečí změny okolností ve smyslu ustanovení § 1765 odst. 1 zákona Občanského zákoníku.
- 3.5. Tato Smlouva může být měněna pouze dohodou smluvních stran v písemné formě, a to vzestupně číslovanými dodatky ke Smlouvě, přičemž změna této Smlouvy bude účinná k okamžiku stanovenému v takovéto dohodě. Nebude-li takovýto okamžik stanoven, pak změna této Smlouvy bude účinná ke dni uzavření takovéto dohody.
- 3.6. Smluvní strany se zavazují vzájemně respektovat své oprávněné zájmy související s touto Smlouvou a poskytnout si veškerou nutnou součinnost, kterou lze spravedlivě požadovat k tomu, aby bylo dosaženo účelu této Smlouvy, zejména učinit veškeré právní a jiné úkony k tomu nezbytné.
- 3.7. Vlastník pozemků není oprávněn bez předchozího písemného souhlasu stavebníka převést na třetí osobu jakákoli práva nebo povinnosti vyplývající ze Smlouvy, ani postoupit tuto Smlouvu třetí osobě, zastavit či jakkoliv jinak disponovat s jakýmikoliv pohledávkami nebo dluhy vzniklými na základě Smlouvy včetně práv, povinností, pohledávek nebo dluhů vzniklých na základě porušení Smlouvy.

V Říčanech dne - 4 - 11 - 2020

V Opatovicích dne 1. 10. 20

Krajská správa a údržba silnic
Středočeského kraje,
příspěvková organizace (106)
Zborovská 11 150 27 Praha 5
IČO: 00066001 DIČ: CZ00066001

Krajská správa a údržba silnic

Středočeského kraje

Mgr. Zdeněk Dvořák, MPA

ředitel

Michal Skalák

Přílohy:













1. Zákses navrženého záboru na podkladě katastrální mapy
2. Seznam stavbou dotčených pozemků
3. Usnesení Zastupitelstva Středočeského kraje č. 078-18/2019 ze dne 29. 4. 2019

M 1:250



- STAVAJÍCÍ PONECHANÉ STAVBY (BUDOVY, MOSTY, ZDI, PROPUSTKY, ...)
- STAVAJÍCÍ ZPĚVNĚNÉ PLOCHY (VOZOVKY, CHODNIKY, DLAŽENÉ KORYTA, ...)
- STAVAJÍCÍ PONECHANÉ OPLOČENÍ A ZÁBRADLÍ
- STAVAJÍCÍ PONECHANÉ SVAHY
- STAVAJÍCÍ SOLITERNÍ STROMY S PRŮMĚREM KMNŮ
- STAVAJÍCÍ PLOŠNÉ SKUPINY STROMŮ A KERŮ
- STAVAJÍCÍ RUŠENÝ STAV
- DOČASNÉ KONSTRUKCE (ZARÍZENÍ STAVBY, ...)
- DOČASNÉ KONSTRUKCE (ZEMNÍ TĚLESO)
- ŘEŠENÁ STAVBA (KOMUNIKACE, MOSTY, ZDI, PROPUSTKY, ...)
- ŘEŠENÁ STAVBA (OPLOČENÍ A ZÁBRADLÍ)
- ŘEŠENÁ STAVBA (ZEMNÍ TĚLESO)
- OCHRANĚNÉ SOLITERNÍ STROMY S PRŮMĚREM KMNŮ
- KACENÉ SOLITERNÍ STROMY S PRŮMĚREM KMNŮ
- NOVÁ VÝSADBA STROMŮ/KERŮ

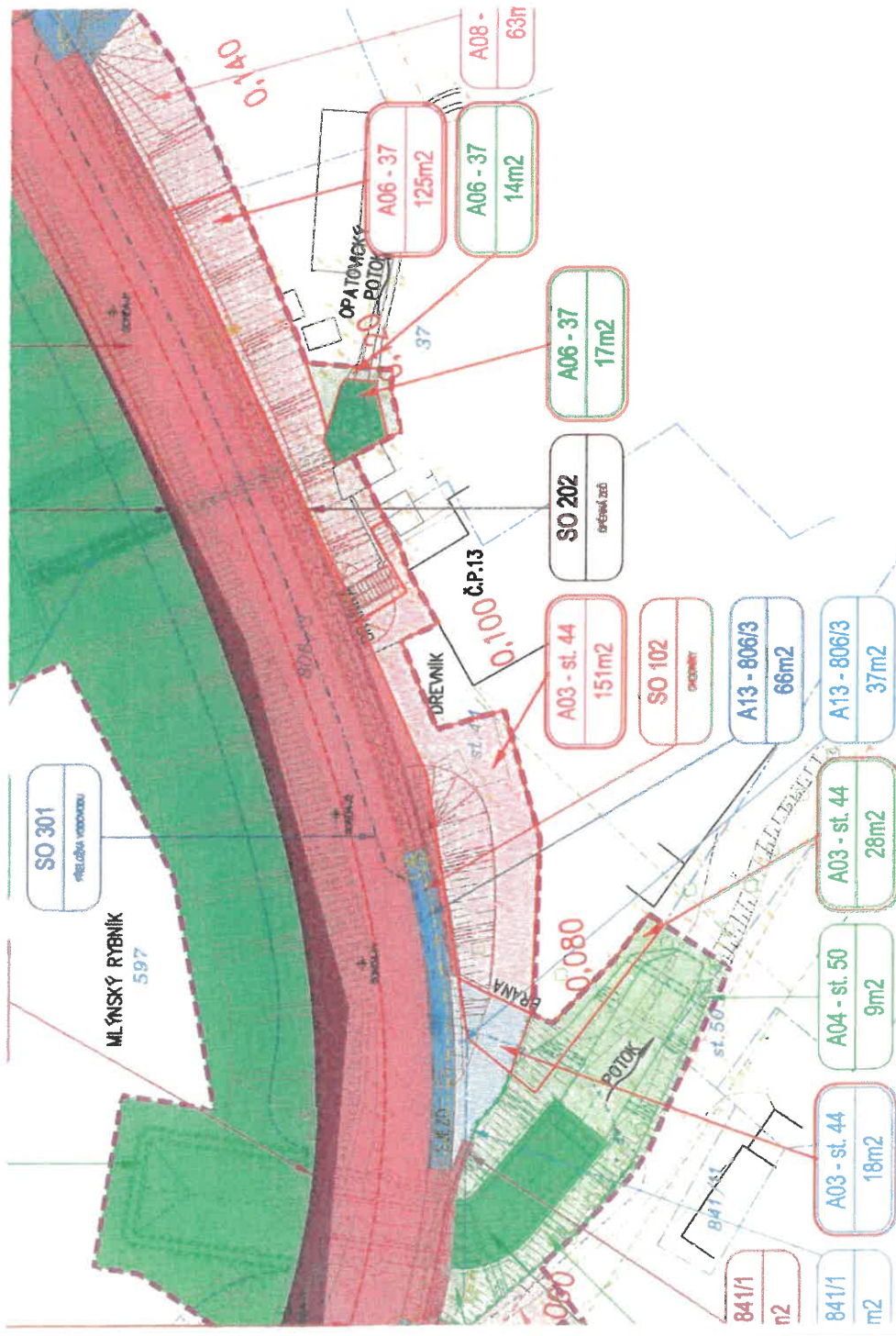
LEGENDA KATASTRU A ZÁBORŮ:

- | | |
|---|--|
|  | HRANICE KATASTRÁLNÍCH ÚZEMÍ |
|  | HRANICE PARCELY KATASTRU NEJMŮSTOSTI |
|  | ČÍSLO PARCELY KATASTRU NEJMŮSTOSTI |
|  | HRANICE PARCELY ZJEDNOUŠENÉ EVIDENCE |
|  | ČÍSLO PARCELY ZJEDNOUŠENÉ EVIDENCE |
|  | HRANICE STAVBY |
|  | TRVALÝ ZÁBOR POZEMLKŮ BEZ VÝKUPU PRO STŘEDODĚSKÝ KRAJ |
|  | TRVALÝ ZÁBOR POZEMLKŮ S VÝKUPEM PRO STŘEDODĚSKÝ KRAJ |
|  | TRVALÝ ZÁBOR POZEMLKŮ BEZ VÝKUPU PRO OBEC OPATOVICE I |
|  | TRVALÝ ZÁBOR POZEMLKŮ BEZ VÝKUPU PRO MĚSTO KUTNÁ HORA |
|  | DŮČASNÝ ZÁBOR POZEMLKŮ DO 1. ROKU PRO STŘEDODĚSKÝ KRAJ |
|  | DŮČASNÝ ZÁBOR POZEMLKŮ DO 1. ROKU PRO OBEC OPATOVICE I |
|  | DŮČASNÝ ZÁBOR POZEMLKŮ DO 1. ROKU PRO MĚSTO KUTNÁ HORA |

**SOUHLAS S NAVRHOVANÝM STAVEBNÍM ZÁMĚREM
DLE §184g ZÁKONA Č. 183/2006 SB.
V PLATNÉM ZNĚNÍ**

SKALÁK MICHAL, JAKO VLASTNÍK POZEMKU P.Č. 37, ST.44 V K.Ú. OPATOVICE I, SOUHLASÍ:
 – S DOČASNÝM A TRVALÝM ZABŮREM POZEMKU P.Č. 37 V NAVRŽENÉM ROZSAHU
 – S DOČASNÝM ZABŮREM POZEMKU P.Č. ST.44 V NAVRŽENÉM ROZSAHU

DATUM: 11.11.2010 RAZÍTKO A PODPIS:



VÝPIS DOTČENÝCH PARCEL

KATASTRALNÍ ÚZEMÍ – OPATOVICE I 620882														
Položka číslo	Parcela číslo KN	Parcela číslo ZE	List vlastnictví	Jméno a bydliště vlastníka nemovitosti (náležen nemovitosti)	Druh pozemku	Výměra [m2]	Trvalý pro SKK				Dočasný pro SKK			
							Bez výkupu	S výkupem	Nad 1 rok	Do 1 roku	Bez výkupu	S výkupem	Nad 1 rok	Do 1 roku
A01	st. 42		731	Částka Zdeněk č. p. 30 28601 OPATOVICE I	Zastavěná plocha a nádvore	891	0	5	0	0	16	0	0	0
A02	st. 43		10071	Urban Milán Ing. A. Chittusého 941/2, Čáslav-Nové Město, 28601 ČÁSLAV	Zastavěná plocha a nádvore	867	0	0	0	0	18	0	0	0
A03	st. 44		10136	Skalák Michal č. p. 13 28601 OPATOVICE I	Zastavěná plocha a nádvore	924	0	0	0	0	151	0	0	28
A04	st. 50		738	Kadeřcová Petra č. p. 50 28601 Opatovice I	Zastavěná plocha a nádvore	470	0	0	0	0	0	0	0	9
A05	st. 89		461	Sedláčková Miluše č. p. 79 28601 Opatovice I	Zastavěná plocha a nádvore	580	0	0	0	0	16	0	0	0
A06	37		10136	Skalák Michal č. p. 13 28601 OPATOVICE I	Zahrada	1593	0	0	0	0	125	0	0	14
A07	38/2		10001	Obec Opatovice I č. p. 35 28601 OPATOVICE I	Trvalý travní porost	901	0	18	0	0	433	190	0	0
A08	38/3		301	Riha Milan č. p. 33 28601 OPATOVICE I	Trvalý travní porost	257	0	0	0	0	63	0	0	0
A09	69		10071	Urban Milán Ing. A. Chittusého 941/2, Čáslav-Nové Město, 28601 ČÁSLAV	Zahrada	917	0	0	0	0	3	0	0	0
A10	597		10039	Urbanová Miloslava Ing. Dusíkova 789/23 Čáslav-Nové Město 28601 ČÁSLAV	Vodní plocha	25326	0	104	0	0	0	0	0	0
A11	615/7		10001	Obec Opatovice I č. p. 35 28601 OPATOVICE I	Ostání plocha	14812	0	0	0	0	121	0	0	0
A12	615/10		10001	Obec Opatovice I č. p. 35 28601 OPATOVICE I	Ostání plocha	49	0	5	0	0	13	0	0	0
A13	806/3		526	Středoecký kraj Zborovská 81/11, Smíchov 150 00 PRAHA	Ostání plocha	7043	2092	0	0	0	0	66	0	37
A14	841/1		Není zapsána na LV	-	Ostání plocha	8485	2	0	0	0	49	0	0	149
A15	841/8		10001	Obec Opatovice I č. p. 35 28601 OPATOVICE I	Ostání plocha	2504	0	25	0	0	180	0	0	0
							2094	157	0	0	1188	256	0	69
													0	205

Omezení převodu nemovitosti (§ 58 zákona č. 40/1964 Sb.)

Základní zařízení, Zástavní právo smluvní

ZPF, BPEJ (52914-1593m2)

ZPF, BPEJ (52914-901m2)

ZPF, BPEJ (52914-257m2)

ZPF, BPEJ (52914-917m2)

Věcné břemeno (podle listiny)

Příloha č. 3

Usnesení č. 078-18/2019/ZK ze dne 29.4.2019

Metodický pokyn pro výkon majetkoprávní přípravy dopravních staveb - aktualizace
Zastupitelstvo kraje po projednání

I. schvaluje

aktualizované znění Metodického pokynu pro výkon majetkoprávní přípravy dopravních staveb, který tvoří přílohu k Tisku č. 0223 (2019)

II. ukládá

řediteli Krajské správy a údržby silnic Středočeského kraje, p.o. Mgr. Zdeňku Dvořákovi, MPA postupovat u majetkoprávní přípravy dopravních staveb dle výše specifikovaného Metodického pokynu pro výkon majetkoprávní přípravy dopravních staveb a zajišťovat tuto přípravu prostřednictvím vzorových smluv, které je možné upravit dle konkrétních požadavků stavby

Termín: 30. 6. 2019

Odpovídá: Mgr. Zdeněk Dvořák, ředitel KSÚS

III. zmocňuje

ředitele Krajské správy a údržby silnic Středočeského kraje, p.o. Mgr. Zdeňka Dvořáka, MPA uzavírat a podepisovat smlouvy v rozsahu nutném pro investorskou přípravu dopravních staveb zahrnující výkon inženýrské činnosti vedoucí ke zlepšení stavebně-technického stavu silničního majetku ve vlastnictví kraje v rozsahu těchto smluv:

- a) Smlouvy o právu provést stavbu na cizím pozemku (dohoda se spoluvlastníkem pozemku)
- b) Smlouvu o zřízení práva stavby
- c) Smlouvy o výpůjčce
- d) Smlouvy o zřízení služebnosti
- e) Smlouvy nájemní věcného břemene - služebnosti

IV. ukládá

MVDr. Josefu Řihákovi, radnímu pro oblast majetku a ICT, zajistit realizaci tohoto Usnesení Zastupitelstva Středočeského kraje

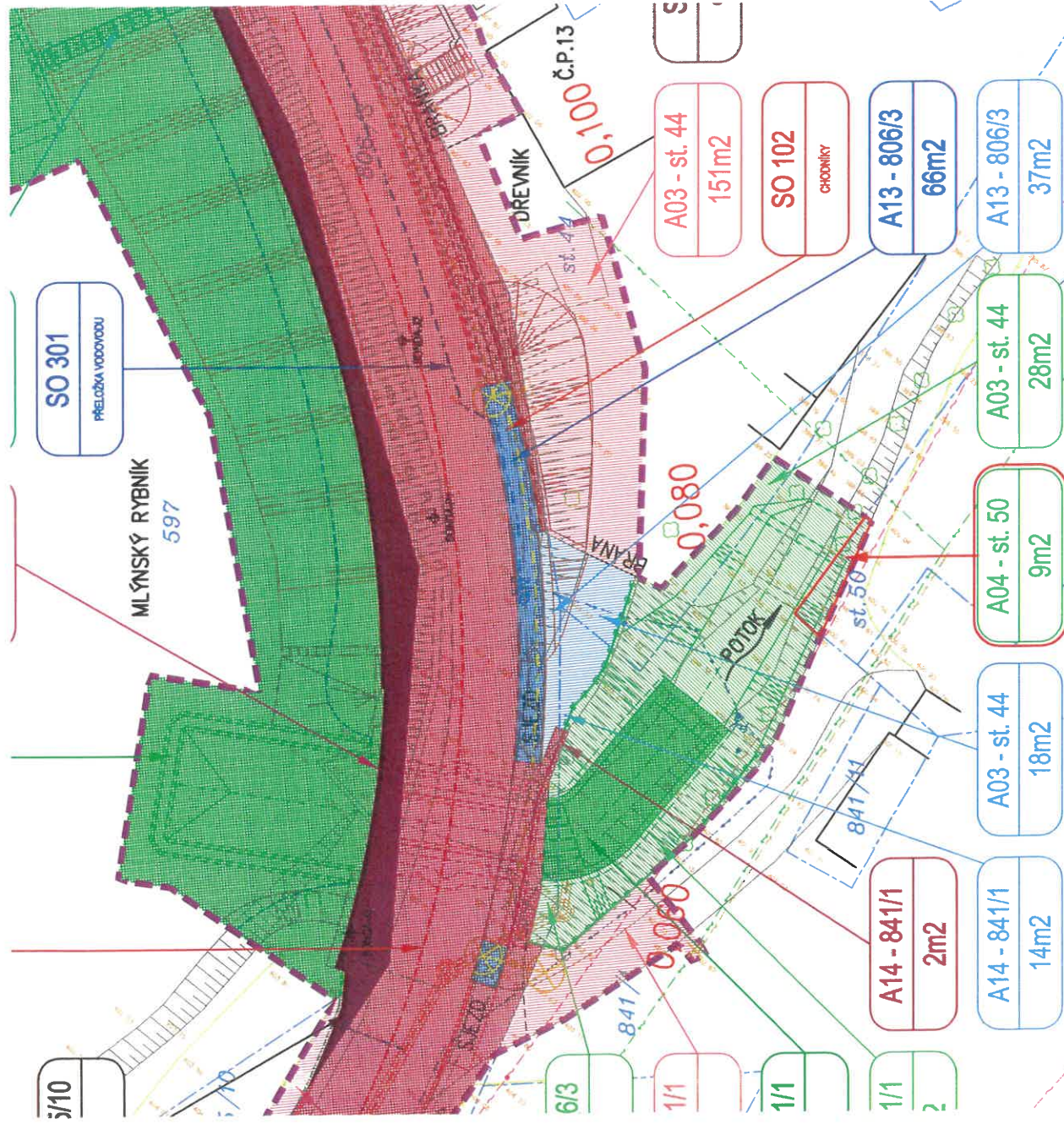
Termín: 30. 6. 2019

Odpovídá: MVDr. Josef Řihák, radní pro oblast majetku a ICT



SITUACE DOTČENÝCH PARCEL

M 1:250



LEGENDA:

- STÁVAJÍCÍ PONECHANÉ STAVBY (BUDOVY, MOSTY, ZDI, PROPUSTKY, ...)
- STÁVAJÍCÍ ZPEVNĚNÉ PLOCHY (VOZOVKY, CHODNÍKY, DLÁŽDNĚ KORYTA, ...)
- STÁVAJÍCÍ PONECHANÉ OPLOČENÍ A ZÁBRADLÍ
- STÁVAJÍCÍ PONECHANÉ SVAHY
- STÁVAJÍCÍ SOLITÉRNÍ STROMY S PRŮMĚREM KMENU
- STÁVAJÍCÍ PLOŠNÉ SKUPINY STROMŮ A KEŘŮ
- STÁVAJÍCÍ RUŠENÝ STAV
- DOČASNÉ KONSTRUKCE (ZAŘÍZENÍ STAVBY, ...)
- DOČASNÉ KONSTRUKCE (ZEMNÍ TĚSOS)
- ŘEŠENÁ STAVBA (KOMUNIKACE, MOSTY, ZDI, PROPUSTKY, ...)
- ŘEŠENÁ STAVBA (OPLOČENÍ A ZÁBRADLÍ)
- ŘEŠENÁ STAVBA (ZEMNÍ TĚSOS)
- OCHRANĚNÉ SOLITÉRNÍ STROMY S PRŮMĚREM KMENU
- KÁCENÉ SOLITÉRNÍ STROMY S PRŮMĚREM KMENU
- NOVÁ VÝSADBA STROMY/KEŘE

LEGENDA KATASTRU A ZÁBORŮ:

- HRANICE KATASTRÁLNÍCH ÚZEMÍ
- HRANICE PARCELY KATASTRU NEMOVITOSTÍ
- ČÍSLO PARCELY KATASTRU NEMOVITOSTÍ
- HRANICE PARCELY ZJEDNODUŠENÉ EVIDENCE
- ČÍSLO PARCELY ZJEDNODUŠENÉ EVIDENCE
- HRANICE STAVBY
- TRVALÝ ZÁBOR POZEMLKŮ BEZ VÝKUPU PRO STŘEDOČESKÝ KRAJ
- TRVALÝ ZÁBOR POZEMLKŮ S VÝKUPEM PRO STŘEDOČESKÝ KRAJ
- TRVALÝ ZÁBOR POZEMLKŮ BEZ VÝKUPU PRO OBEC OPATOVICE I
- TRVALÝ ZÁBOR POZEMLKŮ BEZ VÝKUPU PRO MĚSTO KUTNÁ HORA
- DOČASNÝ ZÁBOR POZEMLKŮ DO 1. ROKU PRO STŘEDOČESKÝ KRAJ
- DOČASNÝ ZÁBOR POZEMLKŮ DO 1. ROKU PRO OBEC OPATOVICE I
- DOČASNÝ ZÁBOR POZEMLKŮ DO 1. ROKU PRO MĚSTO KUTNÁ HORA

SOUHLAS S NAVRHOVANÝM STAVEBNÍM ZÁMĚREM
DLE §184a ZÁKONA Č. 183/2006 SB.
V PLATNÉM ZNĚNÍ

KADLECOVÁ PETRA, JAKO VLASTNÍK POZEMLKU P.Č. ST.50 V K.Ú. OPATOVICE I, SOUHLASÍ:
-- S DOČASNÝM ZÁBOREM POZEMLKU P.Č. ST. 50 V NAVRŽENÉM ROZSAHU

DATUM: 6.12.2019 RAZÍTKO A PODPIS:

Středočeský kraj

se sídlem: Zborovská 11, Praha 5, Smíchov PSČ: 150 21

IČO: 70891095

DIČ: CZ70891095

zastoupený **Krajskou správou a údržbou silnic Středočeského kraje, příspěvková organizace**

se sídlem: Zborovská 81/11, Praha 5, Smíchov PSČ: 150 00

IČO: 00066001

DIČ: CZ00066001

jejímž jménem jedná Mgr. Zdeněk Dvořák, MPA ředitel

dále jen „**stavebník**“ na straně jedné

a

Petra Kadlecová

datum narození: 1.8.1983

trvale bytem: Opatovice č.p. 50, 286 01

bankovní spojení:

dále jen „**vlastník pozemku**“ na straně druhé

Níže psaného dne, měsíce a roku uzavírají dle § 1746 odst. 2 zákona č. 89/2012 Sb., občanský zákoník (dále jen „**Občanský zákoník**“) tuto

**Smlouvu o právu provést stavbu na cizím pozemku
(dohoda s vlastníkem pozemku)
(dále jen „**Smlouva**“):**

Článek 1.

- 1.1. Účastníci Smlouvy se dohodli na tom, že vlastník pozemku parc.č. st.50 v katastrálním území Opatovice I, obec Opatovice I, vše zapsáno na LV 738 vedeném Katastrálním úřadem pro Středočeský kraj, Katastrální pracoviště Kutná Hora umožní stavebníkovi provést stavbu „III/0172 Opatovice, most ev.č. 0172-1“ na části tohoto pozemku“ (dále jen „**Stavba**“), přičemž za účelem založení práva stavebníka provést Stavbu a za účelem úpravy práv a povinností z toho účastníkům Smlouvy plynoucím, uzavírají tuto Smlouvu.
- 1.2. Vlastník pozemku tímto výslovně uděluje stavebníkovi svůj neodvolatelný souhlas s provedením Stavby na pozemku parc.č. st.50 v katastrálním území Opatovice I.
- 1.3. Předmětem Stavby je kompletní rekonstrukce mostu ev.č. 0172-1 přes bezpečnostní přepad Mlýnského rybníka, stavební úprava komunikace III/0172 v délce 235 m včetně napojení místních komunikací a sjezdů k sousedním nemovitostem, rozšíření

hráze Mlýnského rybníka, její opevnění a vybudování nové výpusti rybníka, zřízení nového chodníku po pravé straně komunikace III/0172 na hrázi Mlýnského rybníka v délce 95 m, vybudování nové opěrné zdi a rekonstrukce části stávajícího chodníku na konci řešeného úseku v délce 11 m. Součástí stavby bude přeložka vodovodu, dešťové kanalizace a veřejného osvětlení.

- 1.4. Na pozemku parc.č. st.50 bude provedeno odláždění svahu koryta potoka na výtoku z bezpečnostního přepadu Mlýnského rybníka lomovým kamenem (dále jen související stavební úprava). Bližší specifikace Stavby, jakož i velikost trvalého záboru, dočasného záboru a navrženého věcného práva je patrná ze seznamu stavbou dotčených pozemků, který je přílohou této Smlouvy. Velikosti záborů jsou orientační pro potřeby vydání stavebního povolení. Stavba bude provedena podle projektové dokumentace vypracované firmou IM-Projekt, inženýrské a mostní konstrukce, s.r.o. pod zakázkovým číslem 2018644.
- 1.5. Výlučným vlastníkem Stavby (a to i výsledku Stavby po dokončení Stavby) je stavebník.
- 1.6. Výše uvedenou související stavební úpravu na pozemku vlastníka parc.č. st.50 vyvolanou Stavbou provede investor na své náklady. Výše uvedenou související stavební úpravu jako součást pozemku parc.č. st.50 nabyde do svého vlastnictví vlastník pozemku.
- 1.7. Podpisem této Smlouvy uděluje vlastník pozemku stavebníkovi svůj výslovný a neodvolatelný souhlas ke vstupu na pozemek parc.č. st.50 a právo provedení Stavby na jeho pozemku
- 1.8. Stavebník oznamuje vlastníkovu pozemku, že předpokládaný termín realizace Stavby je rok 2020 až 2021, přičemž ten se může změnit, což vlastník pozemku bere na vědomí a bez výhrad s tím souhlasí.

Článek 2.

- 2.1. Stavebník se zavazuje, že na základě této Smlouvy provede na pozemku parc.č. st.50 pouze takovou Stavbu, která v podstatných náležitostech splňuje specifikaci uvedenou v článku 1. této Smlouvy.
- 2.2. Po provedení Stavby stavebník uvede pozemek parc.č. st.50 do stavu před zahájením prací na vlastní náklady. Vznikne-li vlastníkovu pozemku majetková újma způsobená v důsledku činností uvedených v čl. 1 této Smlouvy, stavebník vlastníkovu tuto újmu nahradí, to však maximálně do výše způsobené škody.
- 2.3. Vlastník pozemku se zavazuje v případě převodu vlastnického práva k pozemku parc.č. st.50 na třetí osobu, současně s takovým převodem postoupit na takovou třetí osobu práva a povinnosti z této smlouvy vyplývající.
- 2.4. Vlastník pozemku bere podpisem této Smlouvy na vědomí, že za vyjádření souhlasu s umístěním stavby na jeho pozemku mu nenáleží žádná odměna, náhrada či jiné plnění stran stavebníka.

Článek 3.

- 3.1. Stavebník prohlašuje, že k uzavření této Smlouvy je zplnomocněn na základě Usnesení Zastupitelstva Středočeského kraje č. 078-18/2019 ze dne 29. 4. 2019.
- 3.2. Tato Smlouva je ve 4 vyhotoveních, z toho jedno obdrží vlastník pozemku a 3 vyhotovení stavebník.

- 3.3. Přílohou Smlouvy je zakres navrženého záboru na podkladě katastrální mapy, seznam stavbou dotčených pozemků a Usnesení Zastupitelstva Středočeského kraje č. 078-18/2019 ze dne 29. 4. 2019.
- 3.4. Podpisem této Smlouvy vlastník pozemku podle ustanovení § 1765 odst. 2 Občanského zákoníku přejímá nebezpečí změny okolností ve smyslu ustanovení § 1765 odst. 1 zákona Občanského zákoníku.
- 3.5. Tato Smlouva může být měněna pouze dohodou smluvních stran v písemné formě, a to vzestupně číslovanými dodatky ke Smlouvě, přičemž změna této Smlouvy bude účinná k okamžiku stanovenému v takovéto dohodě. Nebude-li takovýto okamžik stanoven, pak změna této Smlouvy bude účinná ke dni uzavření takovéto dohody.
- 3.6. Smluvní strany se zavazují vzájemně respektovat své oprávněné zájmy související s touto Smlouvou a poskytnout si veškerou nutnou součinnost, kterou lze spravedlivě požadovat k tomu, aby bylo dosaženo účelu této Smlouvy, zejména učinit veškeré právní a jiné úkony k tomu nezbytné.
- 3.7. Vlastník pozemku není oprávněn bez předchozího písemného souhlasu stavebníka převést na třetí osobu jakákoli práva nebo povinnosti vyplývající ze Smlouvy, ani postoupit tuto Smlouvu třetí osobě, zastavit či jakkoliv jinak disponovat s jakýmikoliv pohledávkami nebo dluhy vzniklými na základě Smlouvy včetně práv, povinností, pohledávek nebo dluhů vzniklých na základě porušení Smlouvy.

V Říčanech dne 7. 01. 2021

**Krajská správa a údržba silnic
Středočeského kraje,** (147)
příspěvková organizace

Zborovská 11 150 21 Praha 5
IČO: 00066001 DIČ: CZ00066001

**Krajská správa a údržba silnic
Středočeského kraje**
Mgr. Zdeněk Dvořák, MPA
ředitel

V Opatovicích dne 4. 1. 2020



Petra Kadlecová

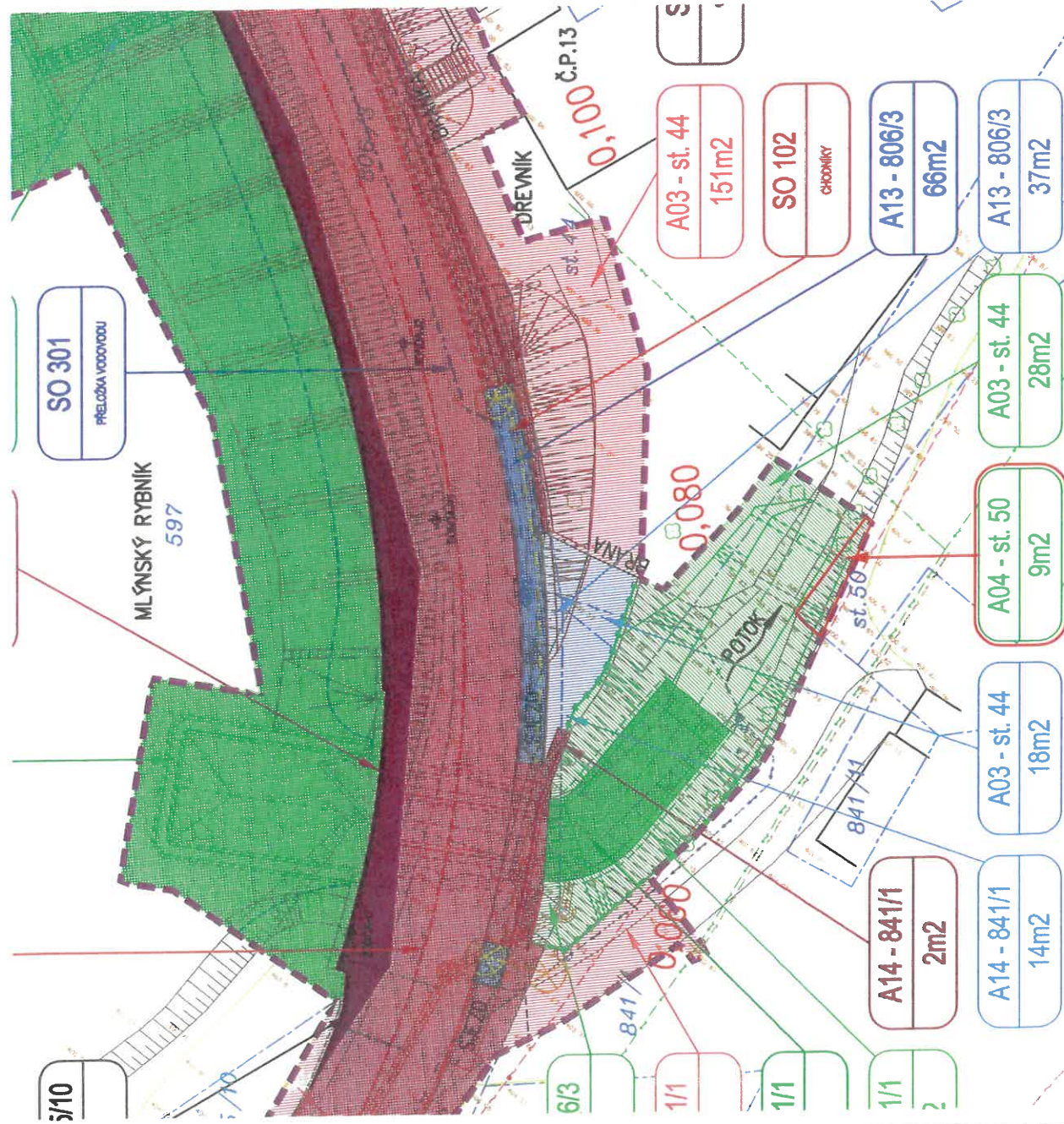
Přílohy:

1. Zakres navrženého záboru na podkladě katastrální mapy
2. Seznam stavbou dotčených pozemků
3. Usnesení Zastupitelstva Středočeského kraje č. 078-18/2019 ze dne 29. 4. 2019



STÁVAJÍCÍ PONECHANÉ STAVBY (BUDOVY, MOSTY, ZDI, PROPUSTKY, ...)


STÁVAJÍCÍ ZPEVNĚNÉ PLOCHY (VOZOVKY, CHODNÍKY, DLÁŽDĚNÉ KORYTA, ...)



LEGENDA:

- | | |
|--|--|
| STÁVAJÍCÍ PONECHANÉ STAVBY (BUDOVY, MOSTY, ZDI, PROPUSTKY, ...) | STÁVAJÍCÍ PONECHANÉ STAVBY (BUDOVY, MOSTY, ZDI, PROPUSTKY, ...) |
| STÁVAJÍCÍ ZPEVNĚNÉ PLOCHY (VOZOVKY, CHODNÍKY, DLÁŽĚNÉ KORYTA, ...) | STÁVAJÍCÍ ZPEVNĚNÉ PLOCHY (VOZOVKY, CHODNÍKY, DLÁŽĚNÉ KORYTA, ...) |
| STÁVAJÍCÍ PONECHANÉ OPLCENÍ A ZÁBRADLÍ | STÁVAJÍCÍ PONECHANÉ OPLCENÍ A ZÁBRADLÍ |
| STÁVAJÍCÍ PONECHANÉ SVAHY | STÁVAJÍCÍ PONECHANÉ SVAHY |
| STÁVAJÍCÍ SOLITERNÍ STROMY S PRŮMĚREM KMENU | STÁVAJÍCÍ SOLITERNÍ STROMY S PRŮMĚREM KMENU |
| STÁVAJÍCÍ PLOŠNÉ SKUPINY STROMŮ A KERŮ | STÁVAJÍCÍ PLOŠNÉ SKUPINY STROMŮ A KERŮ |
| STÁVAJÍCÍ RUŠENÝ STAV | STÁVAJÍCÍ RUŠENÝ STAV |
| DOČASNÉ KONSTRUKCE (ZAŘÍZENÍ STAVBY, ...) | DOČASNÉ KONSTRUKCE (ZAŘÍZENÍ STAVBY, ...) |
| DOČASNÉ KONSTRUKCE (ZEMNÍ TĚSO) | DOČASNÉ KONSTRUKCE (ZEMNÍ TĚSO) |
| ŘEŠENÁ STAVBA (KOMUNIKACE, MOSTY, ZDI, PROPUSTKY, ...) | ŘEŠENÁ STAVBA (KOMUNIKACE, MOSTY, ZDI, PROPUSTKY, ...) |
| ŘEŠENÁ STAVBA (OPLCENÍ A ZÁBRADLÍ) | ŘEŠENÁ STAVBA (OPLCENÍ A ZÁBRADLÍ) |
| ŘEŠENÁ STAVBA (ZEMNÍ TĚSO) | ŘEŠENÁ STAVBA (ZEMNÍ TĚSO) |
| OCHRANĚNÉ SOLITERNÍ STROMY S PRŮMĚREM KMENU | OCHRANĚNÉ SOLITERNÍ STROMY S PRŮMĚREM KMENU |
| KACENÉ SOLITERNÍ STROMY S PRŮMĚREM KMENU | KACENÉ SOLITERNÍ STROMY S PRŮMĚREM KMENU |
| NOVÁ VÝSADBA STROMY/KEŘE | NOVÁ VÝSADBA STROMY/KEŘE |

LEGENDA KATASTRU A ZÁBORŮ:

- | | |
|---|---|
|  | HRANICE KATASTRÁLNÍCH ÚZEMÍ |
|  | HRANICE PARCELY KATASTRU NEMOVITOSTÍ |
|  | ČÍSLO PARCELY KATASTRU NEMOVITOSTÍ
xx/xx |
|  | HRANICE PARCELY ZJEDNODUŠENÉ EVIDENCE |
|  | ČÍSLO PARCELY ZJEDNODUŠENÉ EVIDENCE
(xx) |
|  | HRANICE STAVBY |
|  | TRVALÝ ZÁBOR POZEMLŮ BEZ VÝKUPU PRO STŘEDOČESKÝ KRAJ |
|  | TRVALÝ ZÁBOR POZEMLŮ S VÝKUPEM PRO STŘEDOČESKÝ KRAJ |
|  | TRVALÝ ZÁBOR POZEMLŮ BEZ VÝKUPU PRO OBEC OPATOVICE I |
|  | TRVALÝ ZÁBOR POZEMLŮ BEZ VÝKUPU PRO MĚSTO KUTNÁ HORA |
|  | DOČASNÝ ZÁBOR POZEMLŮ DO 1. ROKU PRO STŘEDOČESKÝ KRAJ |
|  | DOČASNÝ ZÁBOR POZEMLŮ DO 1. ROKU PRO OBEC OPATOVICE I |
|  | DOČASNÝ ZÁBOR POZEMLŮ DO 1. ROKU PRO MĚSTO KUTNÁ HORA |

**SOUHLAS S NAVRHOVANÝM STAVEBNÍM ZÁMĚREM
DLE §184a ZÁKONA Č. 183/2006 SB.
V PLATNÉM ZNĚNÍ**

KADLECOVÁ PETRA, JAKO VLASTNÍK POZEMKU P.Č. ST.50 V K.Ú. OPATOVICE I, SOUHLASI:
- S DOČASNÝM ZÁBØREM POZEMKU P.Č. ST. 50 V NAVRŽENÉM ROZSAHU

DATUM: 6. 12. 2019 RAZÍTKO A PODPIS:

VÝPIS DOTČENÝCH PARCEL

KATASTRALNÍ ÚZEMÍ – OPATOVICE I 620882

KATASTRALNÍ ÚZEMÍ – OPATOVICE I 620882																				
Položka číslo	Parcela číslo KNZE		List vlastnictví	Jméno a bydliště vlastníka nemovitosti (néjence nemovitosti)	Druh pozemku	Výměra [m2]	Zábor [m2]										Poznámka			
							Trvalý pro SSK		Dočasný pro SSK		Trvalý pro Opatovice I		Dočasný pro Opatovice I		Trvalý pro Kutná Hora			Dočasný pro Kutná Hora		
							Bez výkupu	S výkupem	Nad 1 rok	Do 1 roku	Bez výkupu	S výkupem	Nad 1 rok	Do 1 roku	Bez výkupu	S výkupem		Nad 1 rok	Do 1 roku	
A01	st. 42		731	Časíka Zdeněk č. p. 30 28601 OPATOVICE I	Zastavěná plocha a nádvíř	891	0	5	0	0	16	0	0	0	0	0	0	0	0	Omezení převodu nemovitosti (§ 58 zákona č. 40/1964 Sb.)
A02	st. 43		10071	Urban Milan Ing. A. Chittussího 941/2, Čáslav-Nové Město, 28601 ČÁSLAV	Zastavěná plocha a nádvíř	867	0	0	0	18	0	0	0	0	0	0	0	0	0	
A03	st. 44		10136	Skalák Michal č. p. 13 28601 OPATOVICE I	Zastavěná plocha a nádvíř	924	0	0	0	0	151	0	0	0	18	0	0	0	28	Zákaz zatlžení, Zástavní právo smluvní
A04	st. 50		738	Kadlecová Petra č. p. 50 28601 Opatovice I	Zastavěná plocha a nádvíř	470	0	0	0	0	0	0	0	0	0	0	0	0	9	
A05	st. 89		461	Sedláčková Míluše č. p. 79 28601 Opatovice I	Zastavěná plocha a nádvíř	580	0	0	0	0	16	0	0	0	0	0	0	0	0	
A06	37		10136	Skalák Michal č. p. 13 28601 OPATOVICE I	Zahrada	1593	0	0	0	0	125	0	0	0	0	17	0	0	14	ZPF, BPEJ (52914-1593m2)
A07	38/2		10001	Obec Opatovice I č. p. 35 28601 OPATOVICE I	Trvalý travní porost	901	0	18	0	0	433	190	0	0	0	0	0	0	0	ZPF, BPEJ (52914-901m2)
A08	38/3		301	Rřha Milan č. p. 33 28601 OPATOVICE I	Trvalý travní porost	257	0	0	0	0	63	0	0	0	0	0	0	0	0	ZPF, BPEJ (52914-257m2)
A09	69		10071	Urbanová Míroslava Ing. Dusíkova 789/23 Čáslav-Nové Město 28601 ČÁSLAV	Zahrada	917	0	0	0	3	0	0	0	0	0	0	0	0	0	ZPF, BPEJ (52914-917m2)
A10	597		10039	Město Kutná Hora Havlíčkovo náměstí 552/1 Kutná Hora-Vnitřní Město 28401 KUTNÁ HORA	Vodní plocha	25326	0	104	0	0	0	0	0	0	0	1220	0	0	0	
A11	615/7		10001	Obec Opatovice I č. p. 35 28601 OPATOVICE I	Ostlní plocha	14812	0	0	0	0	121	0	0	0	0	0	0	0	0	
A12	615/10		10001	Obec Opatovice I č. p. 35 28601 OPATOVICE I	Ostlní plocha	49	0	5	0	0	13	0	0	0	0	0	0	0	0	
A13	806/3		526	Středočeský kraj Zborovská 81/11, Smíchov 150 00 PRAHA	Ostlní plocha	7043	2092	0	0	0	0	66	0	0	37	47	0	0	5	
A14	841/1		Není zapsána na LV		Ostlní plocha	8485	2	0	0	0	49	0	0	0	14	57	0	0	149	
A15	841/8		10001	Obec Opatovice I č. p. 35 28601 OPATOVICE I	Ostlní plocha	2504	0	25	0	0	180	0	0	0	0	4	0	0	0	Věcné břemeno (podle listiny)
							2094	157	0	0	1188	256	0	0	69	1345	0	0	205	

Příloha č. 3

Usnesení č. 078-18/2019/ZK ze dne 29.4.2019

Metodický pokyn pro výkon majetkoprávní přípravy dopravních staveb - aktualizace
Zastupitelstvo kraje po projednání

I. schvaluje

aktualizované znění Metodického pokynu pro výkon majetkoprávní přípravy dopravních staveb, který tvoří přílohu k Tisku č. 0223 (2019)

II. ukládá

řediteli Krajské správy a údržby silnic Středočeského kraje, p.o. Mgr. Zdeňku Dvořákovi, MPA postupovat u majetkoprávní přípravy dopravních staveb dle výše specifikovaného Metodického pokynu pro výkon majetkoprávní přípravy dopravních staveb a zajišťovat tuto přípravu prostřednictvím vzorových smluv, které je možné upravit dle konkrétních požadavků stavby

Termín: 30. 6. 2019

Odpovídá: Mgr. Zdeněk Dvořák, ředitel KSÚS

III. zmocňuje

ředitele Krajské správy a údržby silnic Středočeského kraje, p.o. Mgr. Zdeňka Dvořáka, MPA uzavírat a podepisovat smlouvy v rozsahu nutném pro investorskou přípravu dopravních staveb zahrnující výkon inženýrské činnosti vedoucí ke zlepšení stavebně-technického stavu silničního majetku ve vlastnictví kraje v rozsahu těchto smluv:

- a) Smlouvy o právu provést stavbu na cizím pozemku (dohoda se spoluvlastníkem pozemku)
- b) Smlouvu o zřízení práva stavby
- c) Smlouvy o výpůjčce
- d) Smlouvy o zřízení služebnosti
- e) Smlouvy nájemní věcného břemene - služebnosti

IV. ukládá

MVDr. Josefu Řihákovi, radnímu pro oblast majetku a ICT, zajistit realizaci tohoto Usnesení Zastupitelstva Středočeského kraje

Termín: 30. 6. 2019

Odpovídá: MVDr. Josef Řihák, radní pro oblast majetku a ICT



SITUACE DOTČENÝCH PARCEL

M 1:250

LEGENDA:

- STÁVAJÍCÍ PONECHANÉ STAVBY (BUDOVY, MOSTY, ZDI, PROPUSTKY, ...)
- STÁVAJÍCÍ ZPEVNĚNÉ PLOCHY (VOZOVKY, CHODNÍKY, DLÁŽĚNÉ KORYTA, ...)
- STÁVAJÍCÍ PONECHANÉ OPLOČENÍ A ZÁBRADLÍ
- STÁVAJÍCÍ PONECHANÉ SVAHY
- STÁVAJÍCÍ SOLITÉRNÍ STROMY S PRŮMĚREM KMENU
- STÁVAJÍCÍ PLOŠNÉ SKUPINY STROMŮ A KEŘŮ
- STÁVAJÍCÍ RUŠENÝ STAV
- DOČASNÉ KONSTRUKCE (ZAŘÍZENÍ STAVBY, ...)
- DOČASNÉ KONSTRUKCE (ZEMNÍ TĚSOS)
- ŘEŠENÁ STAVBA (KOMUNIKACE, MOSTY, ZDI, PROPUSTKY, ...)
- ŘEŠENÁ STAVBA (OPLOČENÍ A ZÁBRADLÍ)
- ŘEŠENÁ STAVBA (ZEMNÍ TĚSOS)
- POCHRANĚNÉ SOLITÉRNÍ STROMY S PRŮMĚREM KMENU
- KÁCENÉ SOLITÉRNÍ STROMY S PRŮMĚREM KMENU
- NOVÁ VÝSADBA STROMY/KEŘE

LEGENDA KATASTRU A ZÁBORŮ:

- HRANICE KATASTRÁLNÍCH ÚZEMÍ
- HRANICE PARCELY KATASTRU NEMOVITOSTÍ
- ČÍSLO PARCELY KATASTRU NEMOVITOSTÍ
- HRANICE PARCELY ZJEDNODUŠENÉ EVIDENCE
- ČÍSLO PARCELY ZJEDNODUŠENÉ EVIDENCE
- HRANICE STAVBY
- TRVALÝ ZÁBOR POZEMKŮ BEZ VÝKUPU PRO STŘEDOČESKÝ KRAJ
- TRVALÝ ZÁBOR POZEMKŮ S VÝKUPEM PRO STŘEDOČESKÝ KRAJ
- TRVALÝ ZÁBOR POZEMKŮ BEZ VÝKUPU PRO OBEC OPATOVICE I
- TRVALÝ ZÁBOR POZEMKŮ BEZ VÝKUPU PRO MĚSTO KUTNÁ HORA
- DOČASNÝ ZÁBOR POZEMKŮ DO 1. ROKU PRO STŘEDOČESKÝ KRAJ
- DOČASNÝ ZÁBOR POZEMKŮ DO 1. ROKU PRO OBEC OPATOVICE I
- DOČASNÝ ZÁBOR POZEMKŮ DO 1. ROKU PRO MĚSTO KUTNÁ HORA

SOUHLAS S NAVRHOVANÝM STAVEBNÍM ZÁMĚREM
DLE §184a ZÁKONA Č. 183/2006 SB.
V PLATNÉM ZNĚNÍ

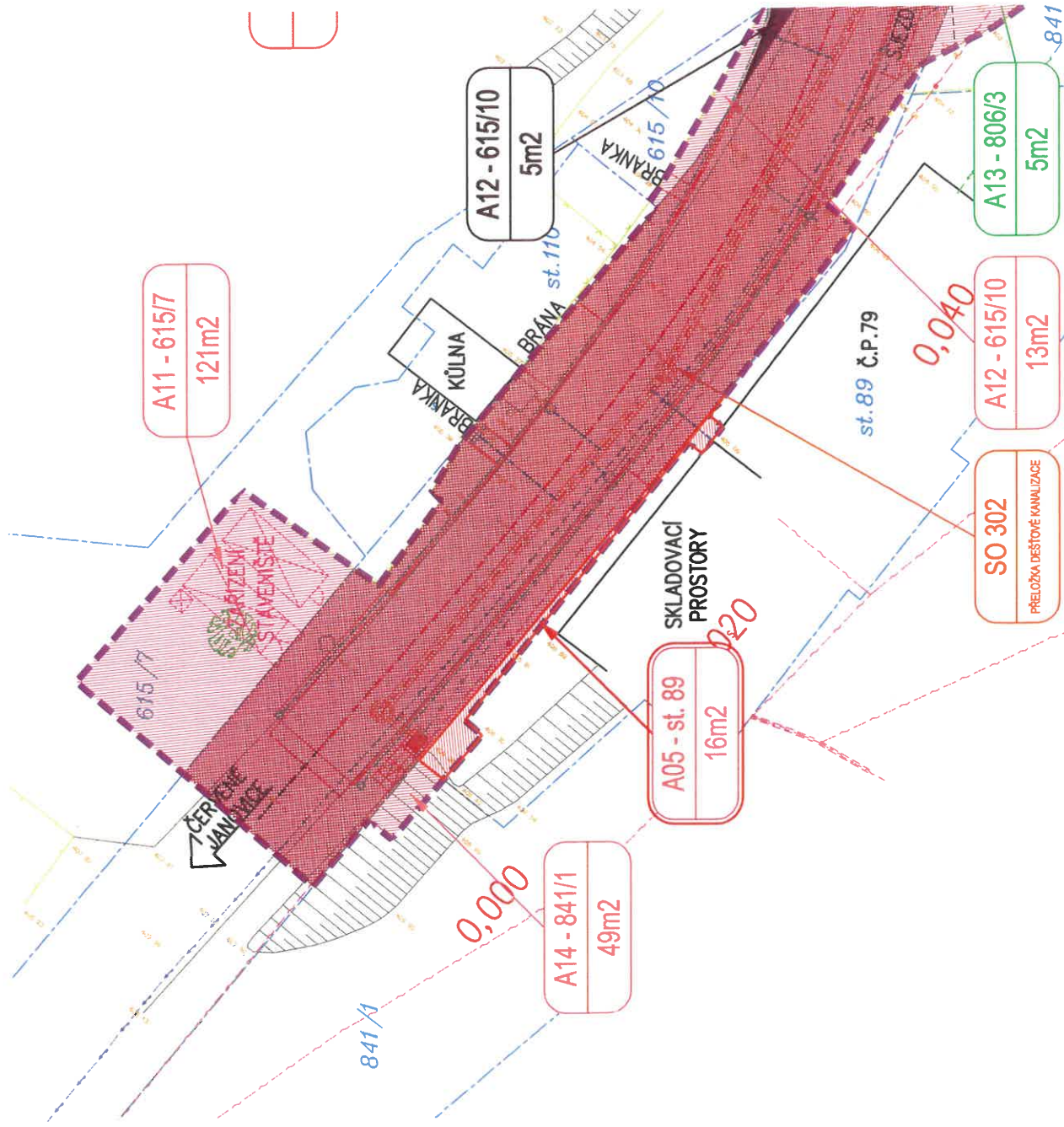
SEDLÁČKOVÁ MILUŠE, JAKO VLASTNÍK POZEMKU P.Č. ST. 89 V K.Ú. OPATOVICE I, SOUHLASÍ:
- S DOČASNÝM ZÁBOREM POZEMKU P.Č. ST. 89 V NAVRŽENÉM ROZSAHU

DATUM:

RAZÍTKO A PODPIS:

6.12.2019

Yodkai



Středočeský kraj

se sídlem: Zborovská 11, Praha 5, Smíchov PSČ: 150 21

IČO: 70891095

DIČ: CZ70891095

zastoupený **Krajskou správou a údržbou silnic Středočeského kraje, příspěvková organizace**

se sídlem: Zborovská 81/11, Praha 5, Smíchov PSČ: 150 00

IČO: 00066001

DIČ: CZ00066001

jejmž jménem jedná Mgr. Zdeněk Dvořák, MPA ředitel

dále jen „**stavebník**“ na straně jedné

a

Miluše Sedláčková

datum narození: 22. 12. 1954

trvale bytem: Opatovice č.p. 79, 286 01

bankovní spojení: /

dále jen „**vlastník pozemku**“ na straně druhé

Níže psaného dne, měsíce a roku uzavírají dle § 1746 odst. 2 zákona č. 89/2012 Sb., občanský zákoník (dále jen „**Občanský zákoník**“) tuto

**Smlouvu o právu provést stavbu na cizím pozemku
(dohoda s vlastníkem pozemku)
(dále jen „**Smlouva**“):**

Článek 1.

- 1.1. Účastníci Smlouvy se dohodli na tom, že vlastník pozemku parc.č. st.89 v katastrálním území Opatovice I, obec Opatovice I, vše zapsáno na LV 461 vedeném Katastrálním úřadem pro Středočeský kraj, Katastrální pracoviště Kutná Hora umožní stavebníkovi provést stavbu „III/0172 Opatovice, most ev.č. 0172-1“ na části tohoto pozemku“ (dále jen „**Stavba**“), přičemž za účelem založení práva stavebníka provést Stavbu a za účelem úpravy práv a povinností z toho účastníkům Smlouvy plynoucím, uzavírají tuto Smlouvu.
- 1.2. Vlastník pozemku tímto výslovně uděluje stavebníkovi svůj neodvolatelný souhlas s provedením Stavby na pozemku parc.č. st.89 v katastrálním území Opatovice I.
- 1.3. Předmětem Stavby je kompletní rekonstrukce mostu ev.č. 0172-1 přes bezpečnostní přepad Mlýnského rybníka, stavební úprava komunikace III/0172 v délce 235 m

včetně napojení místních komunikací a sjezdů k sousedním nemovitostem, rozšíření hráze Mlýnského rybníka, její opevnění a vybudování nové výpusti rybníka, zřízení nového chodníku po pravé straně komunikace III/0172 na hrázi Mlýnského rybníka v délce 95 m, vybudování nové opěrné zdi a rekonstrukce části stávajícího chodníku na konci řešeného úseku v délce 11 m. Součástí stavby bude přeložka vodovodu, dešťové kanalizace a veřejného osvětlení.

- 1.4. Pozemek parc.č. st.89 bude po dobu stavby dočasně využit jako manipulační plocha při stavbě nové horské vpusti umístěné na pozemku investora. Dále zde bude provedeno napojení dešťového svodu ze střechy nemovitosti na parc.č. st.89 do nové dešťové kanalizace a následně bude obnoven stavbou dotčený betonový povrch před domem (dále jen „související stavební úpravy“). Bližší specifikace Stavby, jakož i velikost trvalého záboru, dočasného záboru a navrženého věcného práva je patrná ze seznamu stavbou dotčených pozemků, který je přílohou této Smlouvy. Velikosti záborů jsou orientační pro potřeby vydání stavebního povolení. Stavba bude provedena podle projektové dokumentace vypracované firmou IM-Projekt, inženýrské a mostní konstrukce, s.r.o. pod zakázkovým číslem 2018644.
- 1.5. Výlučným vlastníkem Stavby (a to i výsledku Stavby po dokončení Stavby) je stavebník.
- 1.6. Výše uvedené související stavební úpravy na pozemku vlastníka parc.č. st.89 vyvolané Stavbou provede investor na své náklady. Výše uvedené související stavební úpravy jako součást pozemku parc.č. st.89 nabyde do svého vlastnictví vlastník pozemku.
- 1.7. Podpisem této Smlouvy uděluje vlastník pozemku stavebníkovi svůj výslovný a neodvolatelný souhlas ke vstupu na pozemek parc.č. st.89 a právo provedení Stavby na jeho pozemku
- 1.8. Stavebník oznamuje vlastníkově pozemku, že předpokládaný termín realizace Stavby je rok 2020 až 2021, přičemž ten se může změnit, což vlastník pozemku bere na vědomí a bez výhrad s tím souhlasí.

Článek 2.

- 2.1. Stavebník se zavazuje, že na základě této Smlouvy provede na pozemku parc.č. st.89 pouze takovou Stavbu, která v podstatných náležitostech splňuje specifikaci uvedenou v článku 1. této Smlouvy.
- 2.2. Po provedení Stavby stavebník uvede pozemek parc.č. st.89 do stavu před zahájením prací na vlastní náklady. Vznikne-li vlastníkově pozemku majetková újma způsobená v důsledku činností uvedených v čl. 1 této Smlouvy, stavebník vlastníkově tuto újmu nahradí, to však maximálně do výše způsobené škody.
- 2.3. Vlastník pozemku se zavazuje v případě převodu vlastnického práva k pozemku parc.č. st.89 na třetí osobu, současně s takovým převodem postoupit na takovou třetí osobu práva a povinnosti z této smlouvy vyplývající.
- 2.4. Vlastník pozemku bere podpisem této Smlouvy na vědomí, že za vyjádření souhlasu s umístěním stavby na jeho pozemku mu nenáleží žádná odměna, náhrada či jiné plnění stran stavebníka.

Článek 3.

- 3.1. Stavebník prohlašuje, že k uzavření této Smlouvy je zplnomocněn na základě Usnesení Zastupitelstva Středočeského kraje č. 078-18/2019 ze dne 29. 4. 2019.

- 3.2. Tato Smlouva je ve 4 vyhotoveních, z toho jedno obdrží vlastník pozemku a 3 vyhotovení stavebník.
- 3.3. Přílohou Smlouvy je zakres navrženého záboru na podkladě katastrální mapy, seznam stavbou dotčených pozemků a Usnesení Zastupitelstva Středočeského kraje č. 078-18/2019 ze dne 29. 4. 2019.
- 3.4. Podpisem této Smlouvy vlastník pozemku podle ustanovení § 1765 odst. 2 Občanského zákoníku přejímá nebezpečí změny okolností ve smyslu ustanovení § 1765 odst. 1 zákona Občanského zákoníku.
- 3.5. Tato Smlouva může být měněna pouze dohodou smluvních stran v písemné formě, a to vztupně číslovanými dodatky ke Smlouvě, přičemž změna této Smlouvy bude účinná k okamžiku stanovenému v takovéto dohodě. Nebude-li takovýto okamžik stanoven, pak změna této Smlouvy bude účinná ke dni uzavření takovéto dohody.
- 3.6. Smluvní strany se zavazují vzájemně respektovat své oprávněné zájmy související s touto Smlouvou a poskytnout si veškerou nutnou součinnost, kterou lze spravedlivě požadovat k tomu, aby bylo dosaženo účelu této Smlouvy, zejména učinit veškeré právní a jiné úkony k tomu nezbytné.
- 3.7. Vlastník pozemku není oprávněn bez předchozího písemného souhlasu stavebníka převést na třetí osobu jakákoli práva nebo povinnosti vyplývající ze Smlouvy, ani postoupit tuto Smlouvu třetí osobě, zastavit či jakkoliv jinak disponovat s jakýmikoliv pohledávkami nebo dluhy vzniklými na základě Smlouvy včetně práv, povinností, pohledávek nebo dluhů vzniklých na základě porušení Smlouvy.

V Říčanech dne - 4 - 11 - 2020

V Opatovicích dne

**Krajská správa a údržba silnic
Středočeského kraje,** (106)
příspěvková organizace
Zborovská 11 150 21 Praha 5
IČO: 00066001 DIČ: CZ00066001

**Krajská správa a údržba silnic
Středočeského kraje**
Mgr. Zdeněk Dvořák, MPA
ředitel

5. 10. 2020

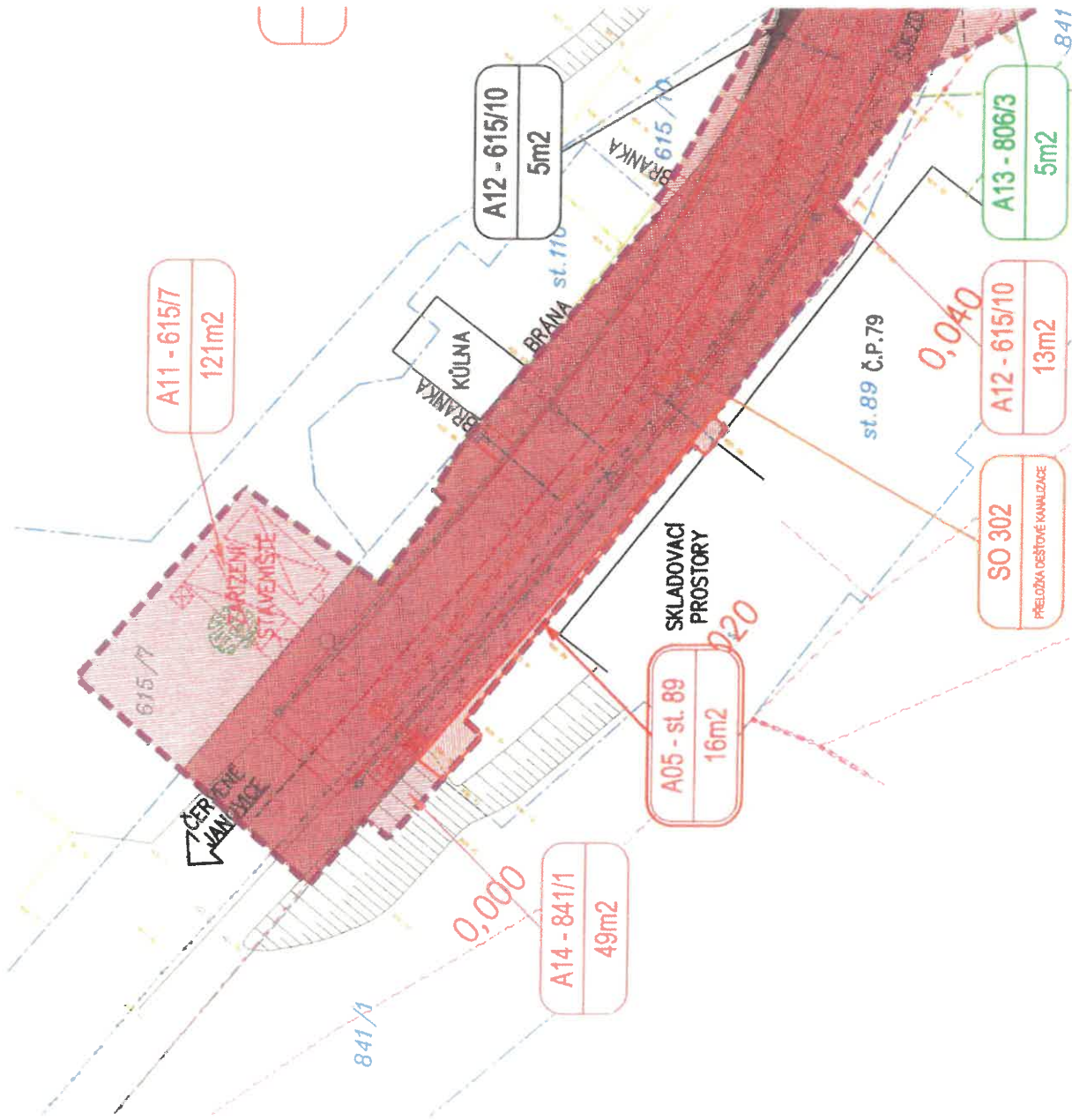
Miluse Sedláčková
Miluse Sedláčková

Přílohy:

1. Zároveň navrženého záboru na podkladě katastrální mapy
2. Seznam stavbou dotčených pozemků
3. Usnesení Zastupitelstva Středočeského kraje č. 078-18/2019 ze dne 29. 4. 2019

SITUACE DOTČENÝCH PARCEL

M 1:250



LEGENDA:

- STÁVAJÍCÍ PONECHANÉ STAVBY (BUDOVY, MOSTY, ZDI, PROPUSTKY, ...)
- STÁVAJÍCÍ ZPEVNĚNÉ PLOCHY (VOZOVKY, CHODNIKY, DLÁŽĚNÉ KORYTA, ...)
- STÁVAJÍCÍ PONECHANÉ OPLOČENÍ A ZÁBRADÍ
- STÁVAJÍCÍ PONECHANÉ SVAHY
- STÁVAJÍCÍ SOLITERNÍ STROMY S PRŮMĚREM KMENU
- STÁVAJÍCÍ PLOŠNÉ SKUPINY STROMŮ A KEŘŮ
- STÁVAJÍCÍ RUŠENÝ STAV
- DOČASNÉ KONSTRUKCE (ZAŘÍZENÍ STAVBY, ...)
- DOČASNÉ KONSTRUKCE (ZEMNÍ TĚSOS)
- ŘEŠENÁ STAVBA (KOMUNIKACE, MOSTY, ZDI, PROPUSTKY, ...)
- ŘEŠENÁ STAVBA (OPLOČENÍ A ZÁBRADÍ)
- ŘEŠENÁ STAVBA (ZEMNÍ TĚSOS)
- POCHRANĚNÉ SOLITERNÍ STROMY S PRŮMĚREM KMENU
- KÁCENÉ SOLITERNÍ STROMY S PRŮMĚREM KMENU
- NOVÁ VÝSADBA STROMŮ/KEŘE

LEGENDA KATASTRU A ZÁBORŮ:

- HRANICE KATASTRÁLNÍCH ÚZEMÍ
- HRANICE PARCELY KATASTRU NEMOVITOSTÍ
- ČÍSLO PARCELY KATASTRU NEMOVITOSTÍ
- HRANICE PARCELY ZJEDNODUŠENÉ EVIDENCE
- ČÍSLO PARCELY ZJEDNODUŠENÉ EVIDENCE
- HRANICE STAVBY
- TRVALÝ ZÁBOR POZEMLKŮ BEZ VÝKUPU PRO STŘEDOČESKÝ KRAJ
- TRVALÝ ZÁBOR POZEMLKŮ S VÝKUPEM PRO STŘEDOČESKÝ KRAJ
- TRVALÝ ZÁBOR POZEMLKŮ BEZ VÝKUPU PRO OBEC OPATOVICE I
- TRVALÝ ZÁBOR POZEMLKŮ BEZ VÝKUPU PRO MĚSTO KUTNÁ HORA
- DOČASNÝ ZÁBOR POZEMLKŮ DO 1. ROKU PRO STŘEDOČESKÝ KRAJ
- DOČASNÝ ZÁBOR POZEMLKŮ DO 1. ROKU PRO OBEC OPATOVICE I
- DOČASNÝ ZÁBOR POZEMLKŮ DO 1. ROKU PRO MĚSTO KUTNÁ HORA

**SOUHLAS S NAVRHOVANÝM STAVEBNÍM ZÁMĚREM
DLE §184a ZÁKONA Č. 183/2006 SB.
V PLATNÉM ZNĚNÍ**

SEDLÁČKOVÁ MILUŠE, JAKO VLASTNÍK POZEMLKU P.Č. ST. 89 V K.Ú. OPATOVICE I, SOUHLÁŠÍ:
- S DOČASNÝM ZÁBOREM POZEMLKU P.Č. ST. 89 V NAVRHOVANÉM ROZSAHU

DATUM:

RAZÍTKO A PODPIS:

6.12.2019

Yolka

VÝPIS DOTČENÝCH PARCEL

KATASTRALNÍ ÚZEMÍ – OPATOVICE I 620682

KATASTRALNÍ ÚZEMÍ – OPATOVICE I 620862																	
Položka číslo	Parcela číslo KN ZE		List vlastnictví	Jméno a bydliště vlastníka nemovitosti (nájemce nemovitosti)	Druh pozemku	Výměra [m2]	Zábor [m2]										Poznámka
							Trvalý pro SSK		Trvalý pro Opatovice I		Dočasný pro Opatovice I		Dočasný pro Kutná Hora				
							Bez výkupu	S výkupem	Nad 1 rok	Do 1 roku	Bez výkupu	S výkupem	Nad 1 rok	Do 1 roku	Bez výkupu	S výkupem	
A01	st. 42	731	Částka Zdeněk č. p. 30 28601 OPATOVICE I	Zastavěná plocha a nádvorek	891	0	5	0	16	0	0	0	0	0	0	0	Omezení převodu nemovitostí (§ 58 zákona č. 40/1964 Sb.)
A02	st. 43	10071	Urban Milan Ing. A. Chittussiho 941/2, Čáslav-Nové Město, 28601 ČÁSLAV	Zastavěná plocha a nádvorek	867	0	0	0	18	0	0	0	0	0	0	0	
A03	st. 44	10136	Urbanová Miroslava Ing. Dusikova 789/23 Čáslav-Nové Město 28601 ČÁSLAV	Zastavěná plocha a nádvorek	924	0	0	0	151	0	0	0	18	0	0	28	Zákaz zařízení, Zásilavni právo smluvní
A04	st. 50	738	Kadlecová Petra č. p. 50 28601 Opatovice I	Zastavěná plocha a nádvorek	470	0	0	0	0	0	0	0	0	0	0	9	
A05	st. 89	461	Sedláčková Miluše č. p. 79 28601 Opatovice I	Zastavěná plocha a nádvorek	580	0	0	0	16	0	0	0	0	0	0	0	
A06	37	10136	Skalák Michal č. p. 13 28601 OPATOVICE I	Zahrada	1593	0	0	0	125	0	0	0	0	17	0	14	ZPF, BPEJ (52914- 1593m2)
A07	38/2	10001	Obec Opatovice I č. p. 35 28601 OPATOVICE I	Trvalý travní porost	901	0	18	0	433	190	0	0	0	0	0	0	ZPF, BPEJ (52914- 901m2)
A08	38/3	301	Riha Milan č. p. 33 28601 OPATOVICE I	Trvalý travní porost	257	0	0	0	63	0	0	0	0	0	0	0	ZPF, BPEJ (52914- 257m2)
A09	69	10071	Urban Milan Ing. A. Chittussiho 841/2, Čáslav-Nové Město, 28601 ČÁSLAV	Zahrada	917	0	0	0	3	0	0	0	0	0	0	0	ZPF, BPEJ (52914- 917m2)
A10	597	10039	Urbanová Miroslava Ing. Dusikova 789/23 Čáslav-Nové Město 28601 ČÁSLAV	Vodní plocha	25326	0	104	0	0	0	0	0	0	1220	0	0	
A11	615/7	10001	Obec Opatovice I č. p. 35 28601 OPATOVICE I	Ostatní plocha	14812	0	0	0	121	0	0	0	0	0	0	0	
A12	615/10	10001	Obec Opatovice I č. p. 35 28601 OPATOVICE I	Ostatní plocha	49	0	5	0	13	0	0	0	0	0	0	0	
A13	806/3	526	Středočeský kraj Zborovská 81/11, Smíchov 150 00 PRAHA	Ostatní plocha	7043	2092	0	0	0	66	0	0	37	47	0	5	
A14	841/1	Není zapsána na LV	-	Ostatní plocha	8485	2	0	0	49	0	0	0	14	57	0	149	
A15	841/8	10001	Obec Opatovice I č. p. 35 28601 OPATOVICE I	Ostatní plocha	2504	0	25	0	180	0	0	0	0	4	0	0	Všechno břemeno (podle listiny)
						2094	157	0	1188	256	0	0	69	1345	0	205	

Příloha č. 3

Usnesení č. 078-18/2019/ZK ze dne 29.4.2019

Metodický pokyn pro výkon majetkoprávní přípravy dopravních staveb - aktualizace
Zastupitelstvo kraje po projednání

I. schvaluje

aktualizované znění Metodického pokynu pro výkon majetkoprávní přípravy dopravních staveb, který tvoří přílohu k Tisku č. 0223 (2019)

II. ukládá

řediteli Krajské správy a údržby silnic Středočeského kraje, p.o. Mgr. Zdeňku Dvořákovi, MPA postupovat u majetkoprávní přípravy dopravních staveb dle výše specifikovaného Metodického pokynu pro výkon majetkoprávní přípravy dopravních staveb a zajišťovat tuto přípravu prostřednictvím vzorových smluv, které je možné upravit dle konkrétních požadavků stavby

Termín: 30. 6. 2019

Odpovídá: Mgr. Zdeněk Dvořák, ředitel KSÚS

III. zmocňuje

ředitele Krajské správy a údržby silnic Středočeského kraje, p.o. Mgr. Zdeňka Dvořáka, MPA uzavírat a podepisovat smlouvy v rozsahu nutném pro investorskou přípravu dopravních staveb zahrnující výkon inženýrské činnosti vedoucí ke zlepšení stavebně-technického stavu silničního majetku ve vlastnictví kraje v rozsahu těchto smluv:

- a) Smlouvy o právu provést stavbu na cizím pozemku (dohoda se spoluvlastníkem pozemku)
- b) Smlouvu o zřízení práva stavby
- c) Smlouvy o výpůjčce
- d) Smlouvy o zřízení služebnosti
- e) Smlouvy nájemní věcného břemene - služebnosti

IV. ukládá

MVDr. Josefu Řihákovi, radnímu pro oblast majetku a ICT, zajistit realizaci tohoto Usnesení Zastupitelstva Středočeského kraje

Termín: 30. 6. 2019

Odpovídá: MVDr. Josef Řihák, radní pro oblast majetku a ICT



SITUACE DOTČENÝCH PARCEL

M 1:250

LEGENDA:

- STÁVAJÍCÍ PONECHANÉ STAVBY (BUDOVY, MOSTY, ZDI, PROPUSTKY, ...)
- STÁVAJÍCÍ ZPEVNĚNÉ PLOCHY (VOZOVKY, CHODNIKY, DLÁŽĚNÉ KORYTA, ...)
- STÁVAJÍCÍ PONECHANÉ OPLOČENÍ A ZÁBRADLÍ
- STÁVAJÍCÍ PONECHANÉ SVAHY
- STÁVAJÍCÍ SOLITÉRNÍ STROMY S PRŮMĚREM KMENU
- STÁVAJÍCÍ PLOŠNÉ SKUPINY STROMŮ A KEŘŮ
- STÁVAJÍCÍ RUŠENÝ STAV
- DOČASNÉ KONSTRUKCE (ZARÍZENÍ STAVBY, ...)
- DOČASNÉ KONSTRUKCE (ZEMNÍ TĚSESO)
- ŘEŠENÁ STAVBA (KOMUNIKACE, MOSTY, ZDI, PROPUSTKY, ...)
- ŘEŠENÁ STAVBA (OPLOČENÍ A ZÁBRADLÍ)
- ŘEŠENÁ STAVBA (ZEMNÍ TĚLESO)
- OCHRANĚNÉ SOLITÉRNÍ STROMY S PRŮMĚREM KMENU
- KÁČENÉ SOLITÉRNÍ STROMY S PRŮMĚREM KMENU
- NOVÁ VÝSADBA STROMY/KEŘE

LEGENDA KATASTRU A ZÁBORŮ:

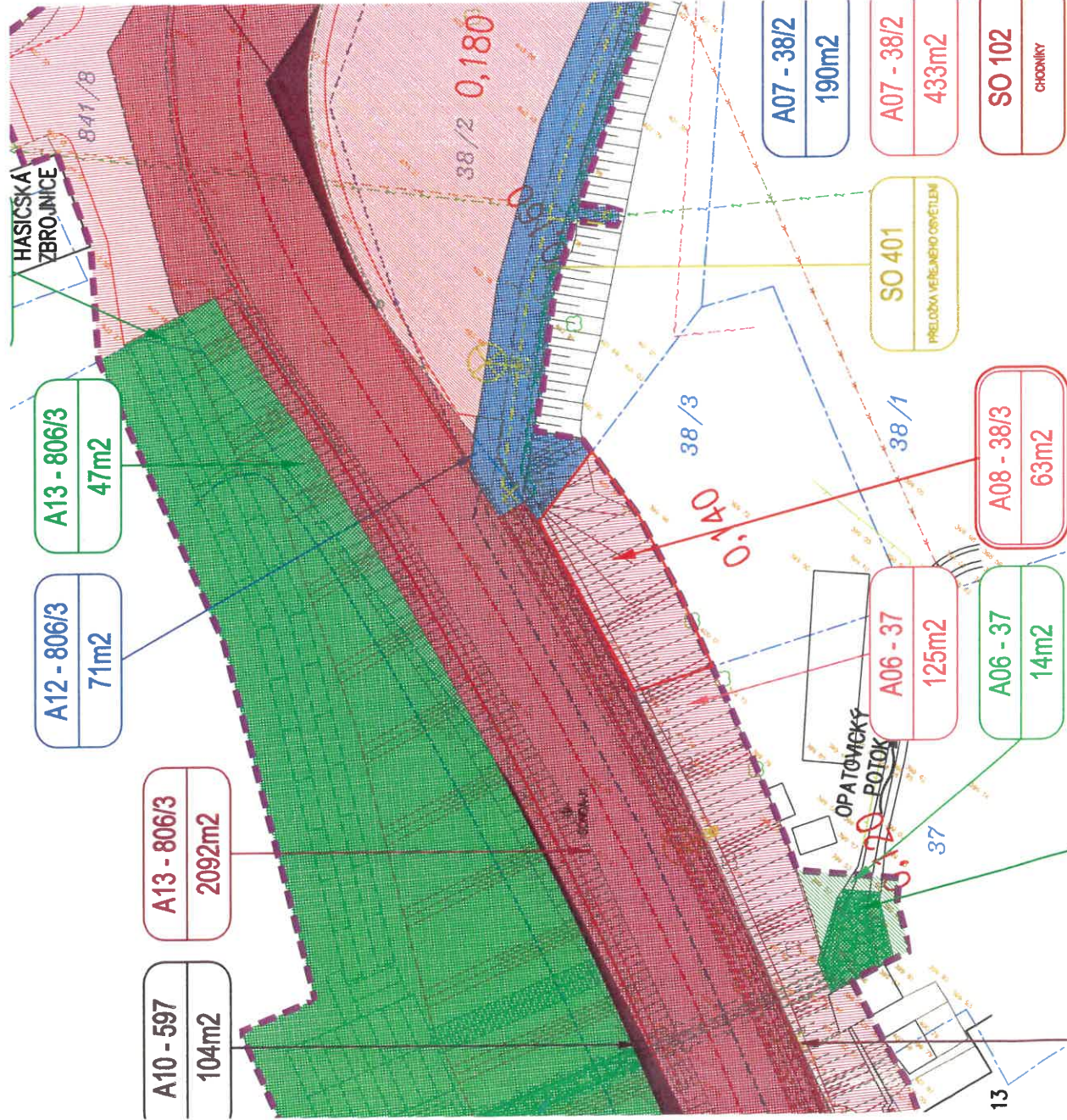
- HRANICE KATASTRÁLNÍCH ÚZEMÍ
- HRANICE PARCELY KATASTRU NEMOVITOSTÍ
- ČÍSLO PARCELY KATASTRU NEMOVITOSTÍ
- HRANICE PARCELY ZJEDNODUŠENÉ EVIDENCE
- ČÍSLO PARCELY ZJEDNODUŠENÉ EVIDENCE
- HRANICE STAVBY
- TRVALÝ ZÁBOR POZEMKŮ BEZ VÝKUPU PRO STŘEDOČESKÝ KRAJ
- TRVALÝ ZÁBOR POZEMKŮ S VÝKUPEM PRO STŘEDOČESKÝ KRAJ
- TRVALÝ ZÁBOR POZEMKŮ BEZ VÝKUPU PRO OBEC OPATOVICE I
- TRVALÝ ZÁBOR POZEMKŮ BEZ VÝKUPU PRO MĚSTO KUTNÁ HORA
- DOČASNÝ ZÁBOR POZEMKŮ DO 1. ROKU PRO STŘEDOČESKÝ KRAJ
- DOČASNÝ ZÁBOR POZEMKŮ DO 1. ROKU PRO OBEC OPATOVICE I
- DOČASNÝ ZÁBOR POZEMKŮ DO 1. ROKU PRO MĚSTO KUTNÁ HORA

**SOUHLAS S NAVRHOVANÝM STAVEBNÍM ZÁMĚREM
DLE §184a ZÁKONA Č. 183/2006 SB.
V PLATNÉM ZNĚNÍ**

ŘÍHA MILAN, JAKO VLASTNÍK POZEMKU P.Č. 38/3 V K.Ú. OPATOVICE I, SOUHLASÍ:
- S DOČASNÝM ZÁBOREM POZEMKU P.Č. 38/3 V NAVRŽENÉM ROZSAHU

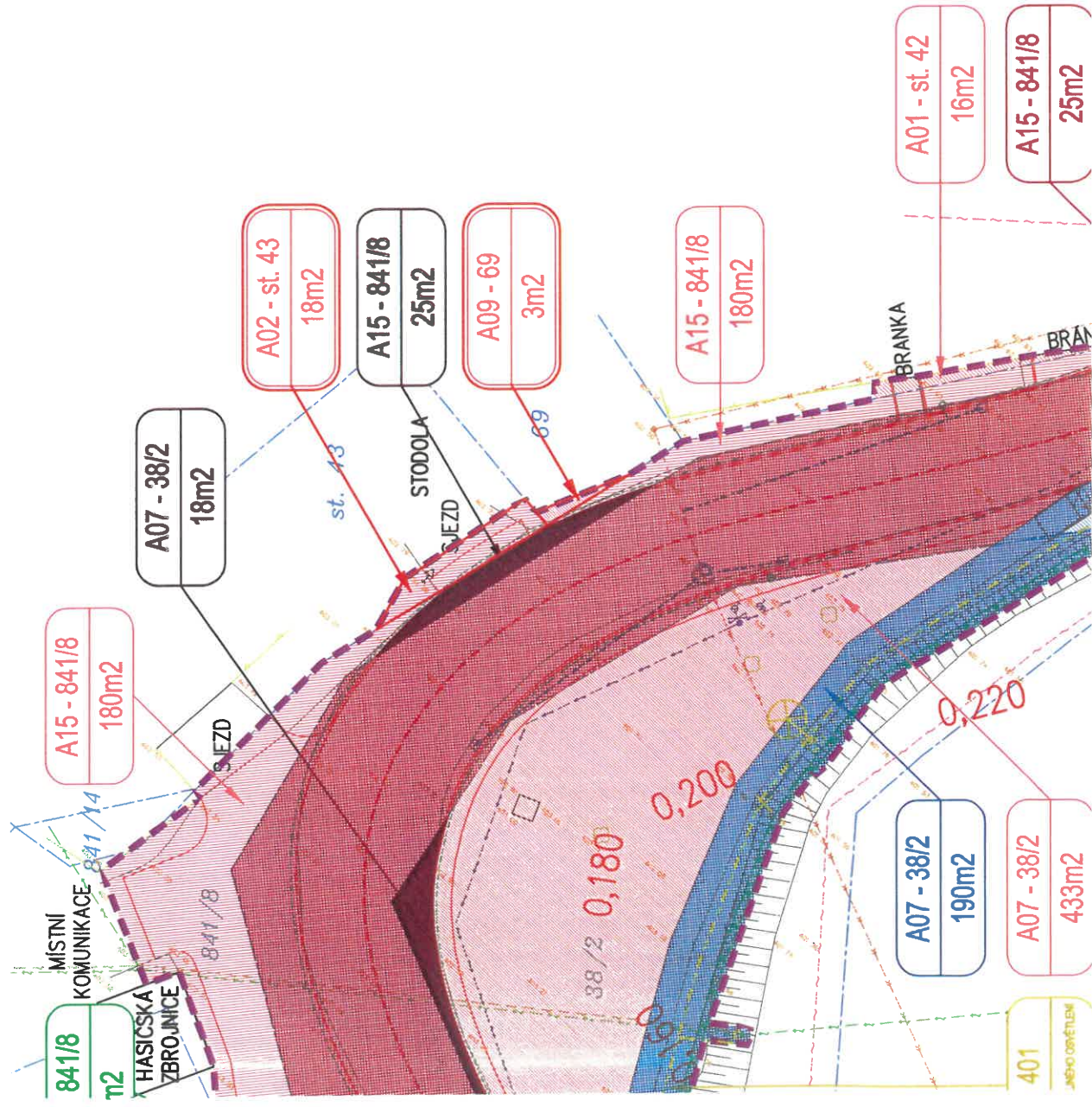
DATUM:

AUTODOPRAVA
MILAN ŘÍHA A PODPIS:
Opatovice I, 33. 286 01 Čáslav
IČ: 158 47 047 DIČ: CZ6203100981
☎ 774 349 372



SITUACE DOTČENÝCH PARCEL

M 1:250



LEGENDA:

- STÁVAJÍCÍ PONECHANÉ STAVBY (BUDOVY, MOSTY, ZDI, PROPUSTKY, ...)
- STÁVAJÍCÍ ZPEVNĚNÉ PLOCHY (VOZOVKY, CHODNÍKY, DLÁŽĚNÉ KORYTA, ...)
- STÁVAJÍCÍ PONECHANÉ OPLOČENÍ A ZABRADLÍ
- STÁVAJÍCÍ PONECHANÉ SVAHY
- STÁVAJÍCÍ SOLITERNÍ STROMY S PRŮMĚREM KMENU
- STÁVAJÍCÍ PLOŠNÉ SKUPINY STROMŮ A KEŘŮ
- STÁVAJÍCÍ RUŠENÝ STAV
- DOČASNÉ KONSTRUKCE (ZAŘÍZENÍ STAVBY, ...)
- DOČASNÉ KONSTRUKCE (ZEMNÍ TĚSOS)
- ŘEŠENÁ STAVBA (KOMUNIKACE, MOSTY, ZDI, PROPUSTKY, ...)
- ŘEŠENÁ STAVBA (OPLOČENÍ A ZABRADLÍ)
- ŘEŠENÁ STAVBA (ZEMNÍ TĚSOS)
- OCHRANĚNÉ SOLITERNÍ STROMY S PRŮMĚREM KMENU
- KÁCENÉ SOLITERNÍ STROMY S PRŮMĚREM KMENU
- NOVÁ VÝSADBA STROMŮ/KEŘŮ

LEGENDA KATASTRU A ZÁBORŮ:

- HRANICE KATASTRÁLNÍCH ÚZEMÍ
- HRANICE PARCELY KATASTRU NEMOVITOSTÍ
- ČÍSLO PARCELY KATASTRU NEMOVITOSTÍ
- HRANICE PARCELY ZJEDNODUŠENÉ EVIDENCE
- ČÍSLO PARCELY ZJEDNODUŠENÉ EVIDENCE
- HRANICE STAVBY
- TRVALÝ ZÁBOR POZEMKŮ BEZ VÝKUPU PRO STŘEDOČESKÝ KRAJ
- TRVALÝ ZÁBOR POZEMKŮ S VÝKUPEM PRO STŘEDOČESKÝ KRAJ
- TRVALÝ ZÁBOR POZEMKŮ BEZ VÝKUPU PRO OBEC OPATOVICE I
- TRVALÝ ZÁBOR POZEMKŮ BEZ VÝKUPU PRO MĚSTO KUTNÁ HORA
- DOČASNÝ ZÁBOR POZEMKŮ DO 1. ROKU PRO STŘEDOČESKÝ KRAJ
- DOČASNÝ ZÁBOR POZEMKŮ DO 1. ROKU PRO OBEC OPATOVICE I
- DOČASNÝ ZÁBOR POZEMKŮ DO 1. ROKU PRO MĚSTO KUTNÁ HORA

SOUHLAS S NAVRHOVANÝM STAVEBNÍM ZÁMĚREM
DLE §184a ZÁKONA Č. 183/2006 SB.
V PLATNÉM ZNĚNÍ

URBAN MILAN A URBANOVÁ MIROSLAVA, JAKO VLASTNÍCI POZEMKU P.Č. ST.43, 69
V K.Ú. OPATOVICE I, SOUHLASÍ:
- S DOČASNÝM ZÁBOREM POZEMKŮ P.Č. ST.43, 69 V NAVRŽENÉM ROZSAHU

DATUM: 18.12.2019 RAZÍTKO A PODPIS:

S UVRHADOVATEL
VIZ EMALCOV
KOTHOVACE

18.12.2019

Urban Martin

Od: Tomáš Páteček <tomas.patecek@im-projekt.cz>
Odesláno: středa 18. prosince 2019 10:55
Komu: Urban Martin
Předmět: RE: III/0172 Opatovice, most ev.č. 0172-1

Dobrý den,

Požadavek objednatele je také, aby veškeré práce byly provedeny v požadované kvalitě a předešlo se budoucím reklamacím, problémům a sporům. O tom jak kvalitně práce budou nebo jaká je občas bohužel realita můžeme nyní pouze diskutovat. Věřím, že stavba proběhne ke spokojenosti všech včetně Vás.

Děkuji za spolupráci.

S přáním hezkého dne

Ing. Tomáš PÁTEČEK

Projektant mostních a inženýrských konstrukcí

GSM 773 286 446 | T 533 446 081 | F 533 446 089
tomas.patecek@im-projekt.cz | www.im-projekt.cz

Sídlo společnosti | IM-Projekt, inženýrské a mostní konstrukce, s.r.o. | Vodní 1 | 602 00
BRNO

Provozovna | IM-Projekt, inženýrské a mostní konstrukce, s.r.o. | Družby 339 | 530 09
PARDUBICE

From: Urban Martin <urban@ceps.cz>
Sent: Tuesday, December 17, 2019 12:26 PM
To: tomas.patecek@im-projekt.cz
Subject: RE: III/0172 Opatovice, most ev.č. 0172-1

Dobrý den pane Pátečku,
děkuji Vám za komunikaci.

V zájmu zhotovitele je především uspokojit požadavky objednatele stavby a to bohužel nejsem já. V principu se při této stavbě jedná o něco jiného než o nějaký nájezd do stodoly. Již jsem viděl mnohokrát, jak při podobných akcích uvedl zhotovitel dotčené majetky / pozemky do „původního stavu“. Často to bylo tragické. Je potřeba pochopit, že problém pro majitele je např. i nedostatečné zhutnění zatravněných ploch, kdy po vysetí travní směsi a při převzetí vypadá vše OK, ale po čase si terén sedne a z rovného stání pro návštěvy je rázem prostor pro zvrtnutí kotníku.

Situace nicméně předám podepsané zástupcům obce jak jsem byl požádán, ovšem s výhradou a přiložením této komunikace.

Vzhledem k nemožnosti vyšší záruky (uvažuji nyní tedy 5 let) si budu do samotné smlouvy přát některé jiné záruky např. přímý kontakt na zhotovitele (stavby vedoucího), možnost přítomnosti při bourání dlažby, schválení použitého materiálu, povinnost informovat o započetí rekonstrukce dlažby abych viděl, jak je místo připraveno, povinnost podepsání předávacího protokolu po samotném zhotovení atp.

Věřím, že mi rozumíte. Nechci být slušně řečeno „ten blbeček z OPATOVIC“, což možná stejně jsem. Pouze přistupuji k celé věci pragmaticky.

Jistě vše dobře dopadne.

Středočeský kraj

se sídlem: Zborovská 11, Praha 5, Smíchov PSČ: 150 21

IČO: 70891095

DIČ: CZ70891095

zastoupený **Krajskou správou a údržbou silnic Středočeského kraje, příspěvková organizace**

se sídlem: Zborovská 81/11, Praha 5, Smíchov PSČ: 150 00

IČO: 00066001

DIČ: CZ00066001

jejímž jménem jedná Mgr. Zdeněk Dvořák, MPA ředitel

dále jen „**stavebník**“ na straně jedné

a

SJM

Ing. Milan Urban

datum narození: 15.10.1958

trvale bytem: A.Chittussiho 941/2, 286 01 Čáslav

a

Ing. Miroslava Urbanová

datum narození: 19.3.1960

trvale bytem: Dusíkova 789/23, 286 01 Čáslav

bankovní spojení: 1728508012/3030

dále jen „**vlastníci pozemků**“ na straně druhé

Níže psaného dne, měsíce a roku uzavírají dle § 1746 odst. 2 zákona č. 89/2012 Sb., občanský zákoník (dále jen „**Občanský zákoník**“) tuto

**Smlouvu o právu provést stavbu na cizím pozemku
(dohoda s vlastníkem pozemku)
(dále jen „**Smlouva**“):**

Článek 1.

- 1.1. Účastníci Smlouvy se dohodli na tom, že vlastníci pozemků parc.č. st.43 a 69 v katastrálním území Opatovice I, obec Opatovice I, vše zapsáno na LV 10071 vedeném Katastrálním úřadem pro Středočeský kraj, Katastrální pracoviště Kutná Hora umožní stavebníkovi provést stavbu „III/0172 Opatovice, most ev.č. 0172-1“ na části těchto pozemků“ (dále jen „**Stavba**“), přičemž za účelem založení práva stavebníka provést Stavbu a za účelem úpravy práv a povinností z toho účastníkům Smlouvy plynoucím, uzavírají tuto Smlouvu.

- 1.2. Vlastníci pozemků tímto výslovně udělují stavebníkovi svůj neodvolatelný souhlas s provedením Stavby na pozemcích parc.č. st.43 a 69 v katastrálním území Opatovice I.
- 1.3. Předmětem Stavby je kompletní rekonstrukce mostu ev.č. 0172-1 přes bezpečnostní přepad Mlýnského rybníka, stavební úprava komunikace III/0172 v délce 235 m včetně napojení místních komunikací a sjezdů k sousedním nemovitostem, rozšíření hráze Mlýnského rybníka, její opevnění a vybudování nové výpusti rybníka, zřízení nového chodníku po pravé straně komunikace III/0172 na hrázi Mlýnského rybníka v délce 95 m, vybudování nové opěrné zdi a rekonstrukce části stávajícího chodníku na konci řešeného úseku v délce 11 m. Součástí stavby bude přeložka vodovodu, dešťové kanalizace a veřejného osvětlení.
- 1.4. Na pozemku parc.č. st.43 bude provedena úprava sjezdu ke stodole z důvodu jeho napojení na rekonstruovanou silnici III/0172. V místě napojení na silnici III/0172 bude sjezd na pozemek st.43 nově odlážděn dlažbou z lomového kamene (dále jen „související stavební úprava“). Okraje pozemků st.43 a 69 budou po dobu stavby dočasně využity jako manipulační plocha. Bližší specifikace Stavby, jakož i velikost trvalého záboru, dočasného záboru a navrženého věcného práva je patrná ze seznamu stavbou dotčených pozemků, který je přílohou této Smlouvy. Velikosti záborů jsou orientační pro potřeby vydání stavebního povolení. Stavba bude provedena podle projektové dokumentace vypracované firmou IM-Projekt, inženýrské a mostní konstrukce, s.r.o. pod zakázkovým číslem 2018644.
- 1.5. Výlučným vlastníkem Stavby (a to i výsledku Stavby po dokončení Stavby) je stavebník.
- 1.6. Výše uvedenou související stavební úpravu na pozemku vlastníka parc.č st.43 vyvolanou Stavbou provede investor na své náklady. Výše uvedenou související stavební úpravu jako součást pozemku st.43 nabydou do svého vlastnictví vlastníci pozemku.
- 1.7. Stavebník poskytuje na výše uvedenou stavební úpravu vlastníkům pozemků záruku v délce trvání 60 měsíců od protokolárního předání této úpravy vlastníkům pozemků.
- 1.8. Podpisem této Smlouvy udělují vlastníci pozemků stavebníkovi svůj výslovný a neodvolatelný souhlas ke vstupu na pozemky parc.č. st.43 a 69 a právo provedení Stavby na jeho pozemcích.
- 1.9. Stavebník oznamuje vlastníkům pozemků, že předpokládaný termín realizace Stavby je rok 2020 až 2021, přičemž ten se může změnit, což vlastníci pozemků berou na vědomí a bez výhrad s tím souhlasí.
- 1.10. Před započatím realizace stavby oznámí stavebník vlastníkům pozemků datum zahájení realizace stavby e-mailem na e-mailovou adresu: urban@ceps.cz nebo písemně na adresu Opatovice I, č.p. 51, 286 01 a předá jim telefonický a e-mailový kontakt na odpovědného pracovníka vybraného zhotovitele stavby (stavbyvedoucího).
- 1.11. Stavebník zajistí, aby vybraný zhotovitel oznámil vlastníkům pozemků minimálně 7 dní předem termín bourání kamenné dlažby sjezdu na pozemek st.43 a termín realizace nové kamenné dlažby tohoto sjezdu a umožnil vlastníkům pozemků osobní přítomnost při bourání dlažby a realizaci nové kamenné dlažby sjezdu na pozemek st.43. Dále stavebník zajistí, aby vybraný zhotovitel umožnil vlastníkům pozemků před započatím realizace nové kamenné dlažby sjezdu na pozemek st.43 schválení použitého materiálu.

- 1.12. Po dokončení stavebních prací na pozemcích parc.č. st.43 a 69 budou tyto pozemky protokolárně předány vlastníkům pozemků včetně související stavební úpravy sjezdu.

Článek 2.

- 2.1. Stavebník se zavazuje, že na základě této Smlouvy provede na pozemcích parc.č. st.43 a 69 pouze takovou Stavbu, která v podstatných náležitostech splňuje specifikaci uvedenou v článku 1. této Smlouvy.
- 2.2. Po provedení Stavby stavebník uvede pozemky parc.č. st.43 a 69 do stavu před zahájením prací na vlastní náklady. Vznikne-li vlastníkům pozemků majetková újma způsobená v důsledku činností uvedených v čl. 1 této Smlouvy, stavebník vlastníkům tuto újmu nahradí, to však maximálně do výše způsobené škody.
- 2.3. Vlastníci pozemků se zavazují v případě převodu vlastnického práva k pozemkům parc.č. st.43 a 69 na třetí osobu, současně s takovým převodem postoupit na takovou třetí osobu práva a povinnosti z této smlouvy vyplývající.
- 2.4. Vlastníci pozemků berou podpisem této Smlouvy na vědomí, že za vyjádření souhlasu s umístěním stavby na jejich pozemcích jim nenáleží žádná odměna, náhrada či jiné plnění stran stavebníka.

Článek 3.

- 3.1. Stavebník prohlašuje, že k uzavření této Smlouvy je zplnomocněn na základě Usnesení Zastupitelstva Středočeského kraje č. 078-18/2019 ze dne 29. 4. 2019.
- 3.2. Tato Smlouva je v 5 vyhotoveních, z toho po jednom obdrží každý z vlastníků pozemků a 3 vyhotovení obdrží stavebník.
- 3.3. Přílohou Smlouvy je zakres navrženého záboru na podkladě katastrální mapy, seznam stavbou dotčených pozemků a Usnesení Zastupitelstva Středočeského kraje č. 078-18/2019 ze dne 29. 4. 2019.
- 3.4. Tato Smlouva může být měněna pouze dohodou smluvních stran v písemné formě, a to vzestupně číslovanými dodatky ke Smlouvě, přičemž změna této Smlouvy bude účinná k okamžiku stanovenému v takovéto dohodě. Nebude-li takovýto okamžik stanoven, pak změna této Smlouvy bude účinná ke dni uzavření takovéto dohody.
- 3.5. Smluvní strany se zavazují vzájemně respektovat své oprávněné zájmy související s touto Smlouvou a poskytnout si veškerou nutnou součinnost, kterou lze spravedlivě požadovat k tomu, aby bylo dosaženo účelu této Smlouvy, zejména učinit veškeré právní a jiné úkony k tomu nezbytné.
- 3.6. Vlastníci pozemků nejsou oprávněni bez předchozího písemného souhlasu stavebníka převést na třetí osobu jakákoli práva nebo povinnosti vyplývající ze Smlouvy, ani postoupit tuto Smlouvu třetí osobě, zastavit či jakkoliv jinak disponovat s jakýmkoliv pohledávkami nebo dluhy vzniklými na základě Smlouvy včetně práv, povinností, pohledávek nebo dluhů vzniklých na základě porušení Smlouvy.

V Říčanech dne **7. 01. 2021**

V Čáslavi dne **7. 12. 2020**

**Krajská správa a údržba silnic
Středočeského kraje,** (147)
příspěvková organizace

Zborovská 11 150 21 Praha 5
IČO: 00066001 DIČ: CZ00066001

**Krajská správa a údržba silnic
Středočeského kraje**

Mgr. Zdeněk Dvořák, MPA
ředitel



Ing. Milan Urban



Ing. Miroslav Urbanová

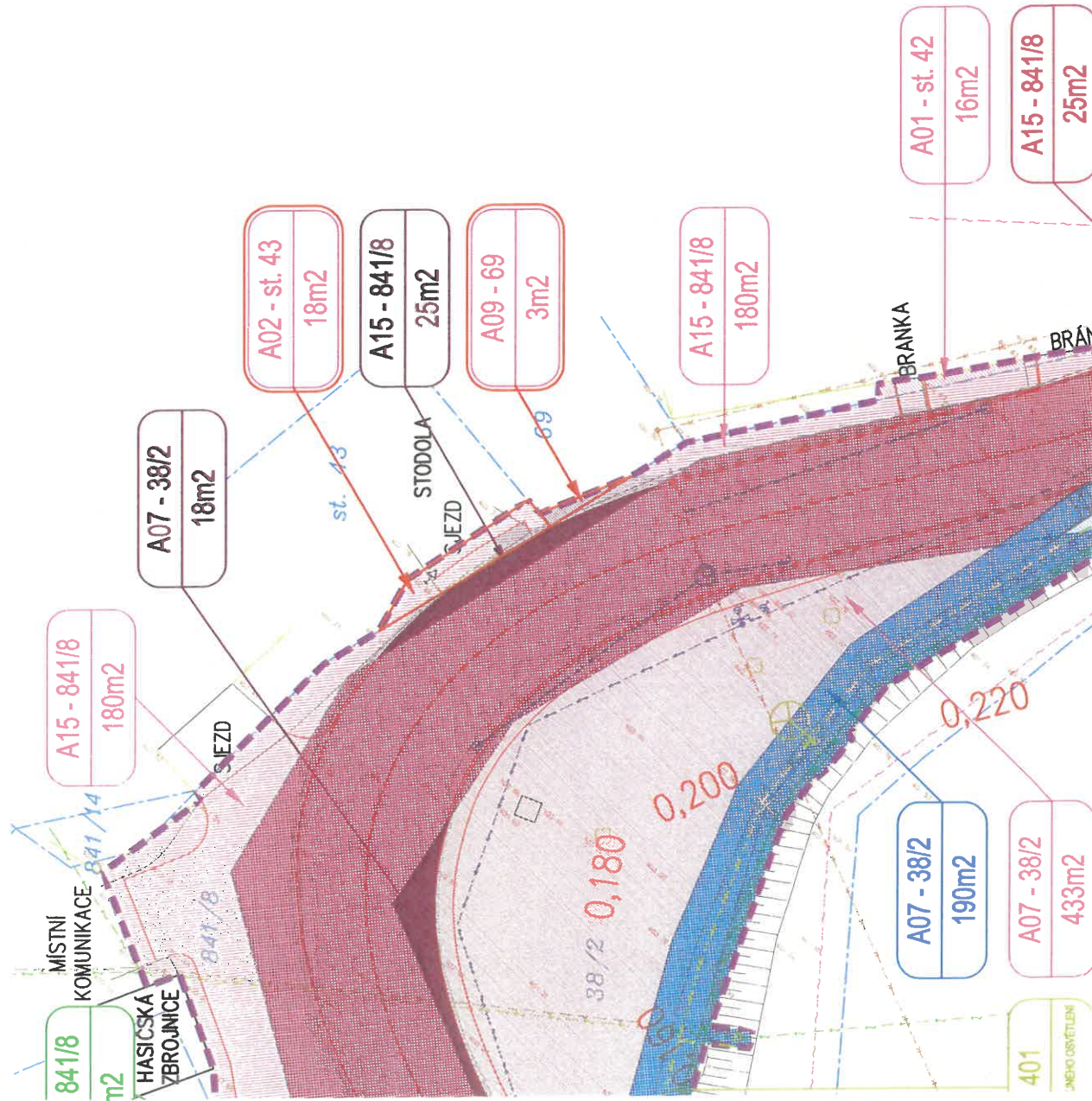
Přílohy:

1. Zákres navrženého záboru na podkladě katastrální mapy
2. Seznam stavbou dotčených pozemků
3. Usnesení Zastupitelstva Středočeského kraje č. 078-18/2019 ze dne 29. 4. 2019.



SITUACE DOTČENÝCH PARCEL

M 1:250



LEGENDA:

- STÁVAJÍCÍ PONECHANÉ STAVBY (BUDOVY, MOSTY, ZDI, PROPUSTKY, ...)
- STÁVAJÍCÍ ZPEVNĚNÉ PLOCHY (VOZOVKY, CHODNÍKY, DLÁŽĚNÉ KORYTA, ...)
- STÁVAJÍCÍ PONECHANÉ OPLOČENÍ A ZÁBRADLÍ
- STÁVAJÍCÍ PONECHANÉ SVAHY
- STÁVAJÍCÍ SOLITERNÍ STROMY S PRŮMĚREM KMENU
- STÁVAJÍCÍ PLOŠNÉ SKUPINY STROMŮ A KEŘŮ
- STÁVAJÍCÍ RUŠENÝ STAV
- DOČASNÉ KONSTRUKCE (ZAŘÍZENÍ STAVBY, ...)
- DOČASNÉ KONSTRUKCE (ZEMNÍ TĚSO)
- ŘEŠENÁ STAVBA (KOMUNIKACE, MOSTY, ZDI, PROPUSTKY, ...)
- ŘEŠENÁ STAVBA (OPLOČENÍ A ZÁBRADLÍ)
- ŘEŠENÁ STAVBA (ZEMNÍ TĚSO)
- POCHRANĚNÉ SOLITERNÍ STROMY S PRŮMĚREM KMENU
- KÁCENÉ SOLITERNÍ STROMY S PRŮMĚREM KMENU
- NOVÁ VÝSADBA STROMŮ/KEŘE

LEGENDA KATASTRU A ZÁBORŮ:

- HRANICE KATASTRÁLNÍCH ÚZEMÍ
- HRANICE PARCELY KATASTRU NEMOVITOSTÍ
- ČÍSLO PARCELY KATASTRU NEMOVITOSTÍ
- HRANICE PARCELY ZJEDNODUŠENÉ EVIDENCE
- ČÍSLO PARCELY ZJEDNODUŠENÉ EVIDENCE
- HRANICE STAVBY
- TRVALÝ ZÁBOR POZEMLÍ BEZ VÝKUPU PRO STŘEDOČESKÝ KRAJ
- TRVALÝ ZÁBOR POZEMLÍ S VÝKUPEM PRO STŘEDOČESKÝ KRAJ
- TRVALÝ ZÁBOR POZEMLÍ BEZ VÝKUPU PRO OBEC OPATOVICE I
- TRVALÝ ZÁBOR POZEMLÍ BEZ VÝKUPU PRO MĚSTO KUTNÁ HORA
- DOČASNÝ ZÁBOR POZEMLÍ DO 1. ROKU PRO STŘEDOČESKÝ KRAJ
- DOČASNÝ ZÁBOR POZEMLÍ DO 1. ROKU PRO OBEC OPATOVICE I
- DOČASNÝ ZÁBOR POZEMLÍ DO 1. ROKU PRO MĚSTO KUTNÁ HORA

SOUHLAS S NAVRHOVANÝM STAVEBNÍM ZÁMĚREM DLE §184a ZÁKONA Č. 183/2006 SB. V PLATNÉM ZNĚNÍ

URBAN MILAN A URBANOVÁ MIROSLAVA, JAKO VLASTNÍCI POZEMLÍ P.Č. ST.43, 69 V K.Ú. OPATOVICE I, SOUHLÁSÍ:
- S DOČASNÝM ZÁBOREM POZEMLÍ P.Č. ST.43, 69 V NAVRŽENÉM ROZSAHU

DATUM: 7.12.2020 RAZÍTKO A PODPIS:

Urban Milan

VÝPIS DOTČENÝCH PARCEL

KATASTRALNÍ ÚZEMÍ – OPATOVICE I 620882

KATASTRALNÍ ÚZEMÍ – OPATOVICE I 620882																			
Položka číslo	Parcela číslo KN ZE		List vlastnictví	Jméno a bydliště vlastníka (nájemce nemovitosti)	Druh pozemku	Výměra [m2]	Zábor [m2]										Poznámka		
							Trvalý pro SčK		Dočasný pro SčK		Trvalý pro Opatovice I		Dočasný pro Opatovice I		Trvalý pro Kutná Hora			Dočasný pro Kutná Hora	
							Bez výkupu	S výkupem	Nad 1 rok	Do 1 roku	Bez výkupu	S výkupem	Nad 1 rok	Do 1 roku	Bez výkupu	S výkupem		Nad 1 rok	Do 1 roku
A01	st. 42		731	Čáslava Zdeněk č. p. 30 28601 OPATOVICE I	Zastavěná plocha a nádvoreí	891	0	5	0	0	16	0	0	0	0	0	0	0	Omezení převodu nemovitostí (§ 58 zákona č. 40/1964 Sb.)
A02	st. 43		10071	Urban Milan Ing. A. Chitussiho 941/2, Čáslav-Nové Město, 28601 ČÁSLAV	Zastavěná plocha a nádvoreí	867	0	0	0	0	18	0	0	0	0	0	0	0	
A03	st. 44		10136	Urbanová Miroslava Ing. Dusikova 789/23 Čáslav-Nové Město 28601 ČÁSLAV	Zastavěná plocha a nádvoreí	924	0	0	0	0	151	0	0	0	18	0	0	28	Zákaz zařízení, Zástavní právo smluvní
A04	st. 50		738	Kadlecová Petra č. p. 50 28601 Opatovice I	Zastavěná plocha a nádvoreí	470	0	0	0	0	0	0	0	0	0	0	0	9	
A05	st. 89		461	Sedláčková Miluše č. p. 79 28601 Opatovice I	Zastavěná plocha a nádvoreí	580	0	0	0	0	16	0	0	0	0	0	0	0	
A06	37		10136	Skalák Michal č. p. 13 28601 OPATOVICE I	Zahrada	1593	0	0	0	0	125	0	0	0	0	17	0	14	ZPF, BPEJ (52914-1593m2)
A07	38/2		10001	Obec Opatovice I č. p. 35 28601 OPATOVICE I	Trvalý travní porost	901	0	18	0	0	433	190	0	0	0	0	0	0	ZPF, BPEJ (52914-901m2)
A08	38/3		301	Riha Milan č. p. 33 28601 OPATOVICE I	Trvalý travní porost	257	0	0	0	0	63	0	0	0	0	0	0	0	ZPF, BPEJ (52914-257m2)
A09	69		10071	Urban Milan Ing. A. Chitussiho 941/2, Čáslav-Nové Město, 28601 ČÁSLAV	Zahrada	917	0	0	0	0	3	0	0	0	0	0	0	0	ZPF, BPEJ (52914-917m2)
A10	597		10039	Urbanová Miroslava Ing. Dusikova 789/23 Čáslav-Nové Město 28601 ČÁSLAV	Vodní plocha	25326	0	104	0	0	0	0	0	0	1220	0	0	0	
A11	615/7		10001	Obec Opatovice I č. p. 35 28601 OPATOVICE I	Ostatní plocha	14812	0	0	0	0	121	0	0	0	0	0	0	0	
A12	615/10		10001	Obec Opatovice I č. p. 35 28601 OPATOVICE I	Ostatní plocha	49	0	5	0	0	13	0	0	0	0	0	0	0	
A13	806/3		526	Středočeský kraj Zborovská 81/11, Smíchov 150 00 PRAHA	Ostatní plocha	7043	2092	0	0	0	0	66	0	0	37	47	0	5	
A14	841/1		Není zapsána na LV	KSÚS Středočeského kraje, příspěvková organizace Zborovská 81/11, Smíchov 150 00 PRAHA 5	Ostatní plocha	8485	2	0	0	0	49	0	0	0	14	57	0	149	
A15	841/8		10001	Obec Opatovice I č. p. 35 28601 OPATOVICE I	Ostatní plocha	2504	0	25	0	0	180	0	0	0	0	4	0	0	Vécné břemeno (podle listiny)
							2094	157	0	0	1188	256	0	0	69	1345	0	205	

Příloha č. 3

Usnesení č. 078-18/2019/ZK ze dne 29.4.2019

Metodický pokyn pro výkon majetkoprávní přípravy dopravních staveb - aktualizace
Zastupitelstvo kraje po projednání

I. schvaluje

aktualizované znění Metodického pokynu pro výkon majetkoprávní přípravy dopravních staveb, který tvoří přílohu k Tisku č. 0223 (2019)

II. ukládá

řediteli Krajské správy a údržby silnic Středočeského kraje, p.o. Mgr. Zdeňku Dvořákovi, MPA postupovat u majetkoprávní přípravy dopravních staveb dle výše specifikovaného Metodického pokynu pro výkon majetkoprávní přípravy dopravních staveb a zajišťovat tuto přípravu prostřednictvím vzorových smluv, které je možné upravit dle konkrétních požadavků stavby

Termín: 30. 6. 2019

Odpovídá: Mgr. Zdeněk Dvořák, ředitel KSÚS

III. zmocňuje

ředitele Krajské správy a údržby silnic Středočeského kraje, p.o. Mgr. Zdeňka Dvořáka, MPA uzavírat a podepisovat smlouvy v rozsahu nutném pro investorskou přípravu dopravních staveb zahrnující výkon inženýrské činnosti vedoucí ke zlepšení stavebně-technického stavu silničního majetku ve vlastnictví kraje v rozsahu těchto smluv:

- a) Smlouvy o právu provést stavbu na cizím pozemku (dohoda se spoluvlastníkem pozemku)
- b) Smlouvu o zřízení práva stavby
- c) Smlouvy o výpůjčce
- d) Smlouvy o zřízení služebnosti
- e) Smlouvy nájemní věcného břemene - služebnosti

IV. ukládá

MVDr. Josefu Řihákovi, radnímu pro oblast majetku a ICT, zajistit realizaci tohoto Usnesení Zastupitelstva Středočeského kraje

Termín: 30. 6. 2019

Odpovídá: MVDr. Josef Řihák, radní pro oblast majetku a ICT

Děkuji Vám.

S uctivým pozdravem

MU

From: Tomáš Páteček [<mailto:tomas.patecek@im-projekt.cz>]
Sent: Tuesday, December 17, 2019 10:39 AM
To: Urban Martin <urban@ceps.cz>
Subject: RE: III/0172 Opatovice, most ev.č. 0172-1

Dobrý den,

S Vašimi argumenty se nedá úplně nesouhlasit, na druhou stranu pokud dlažba nevykazuje žádné vady, je škoda jí celou bourat nebo do ní zasahovat více než je nezbytně nutné.

Při bourání dotčené části dlažby bude zájmu zhotovitele dlažbu neporušit více než je nezbytně nutné, a podle toho zvolí také příslušnou mechanizaci. Pracovní spáry jsou vždy zdroj poruch a je třeba je řádně ošetřit. Nátěrem spojovacím můstkem a spárování dlažby.

Co se týče záruky, tak nadstandartní ani jinou záruku vám dát nemůžeme, běžná záruka na stavby je 5 let. Kontrolu kvality prováděných prací bude starostí technického dozoru stavby.

S přáním hezkého dne

Ing. Tomáš PÁTEČEK

Projektant mostních a inženýrských konstrukcí

GSM 773 286 446 | T 533 446 081 | F 533 446 089
tomas.patecek@im-projekt.cz | www.im-projekt.cz

Sídlo společnosti | IM-Projekt, inženýrské a mostní konstrukce, s.r.o. | Vodní 1 | 602 00
BRNO

Provozovna | IM-Projekt, inženýrské a mostní konstrukce, s.r.o. | Družby 339 | 530 09
PARDUBICE

From: Markéta VANĚČKOVÁ <marketa.vaneckova@im-projekt.cz>
Sent: Tuesday, December 10, 2019 12:59 PM
To: tomas.patecek@im-projekt.cz
Subject: FW: III/0172 Opatovice, most ev.č. 0172-1

From: Urban Martin <urban@ceps.cz>
Sent: Tuesday, December 10, 2019 12:16 PM
To: marketa.vaneckova@im-projekt.cz
Subject: RE: III/0172 Opatovice, most ev.č. 0172-1

Dobrý den paní Vaněčková,
děkuji Vám za doplňující informace. Nyní rozumím.

ko problém však stále vidím onu kamennou dlažbu. Za předpokladu, že bude použit shodný materiál, lze skutečně pravděpodobně provést napojení bez viditelného přechodu. Dle mého názoru však není možné technologicky zaručit kvalitní zpracování a to ze dvou důvodů.

- Předpokládám, že odstranění části kamenné dlažby proběhne strojně. Sbíječku jsem v ruce držel a lze jednoduše domyslet, že otřesy naruší konstrukci i jinde. To se po několika zimách negativně projeví.
- Napojení dvou konstrukcí v takovém případě není technologicky možné, neboť pokud někdo zkoušel spojit beton s novým ví, že tím pouze vytvoří spáru, do které v zimě zateče voda. Taková konstrukce nemá dlouhou životnost.

Rád bych zdůraznil, že dlažba je zde cca 14 let, navíc v místě, kde nezřídka podléhá zatížení zemědělské techniky, která projíždí a musí se vyhýbat ostatnímu provozu. I přes výše uvedené, je dlažba bez zvláštní újmy „na zdraví“.

Pokud budete trvat na tomto řešení, budu požadovat nadstandardní záruku za provedení, řekněme klidně 10 let. Jak jsem již uvedl, rozumím tomu, že se to vše musí opravit a nehodlám věci nijak stěžovat. Zároveň ale nehodlám opravovat za tři roky dlažbu sám. Nebo dříve, až projede kolem kombajn, což se přesně v tomto místě dlažby stává.

Děkuji za pochopení.

S pozdravem

Martin Urban

From: Markéta VANĚČKOVÁ [mailto:marketa.vaneckova@im-projekt.cz]

Sent: Monday, December 9, 2019 2:50 PM

To: Urban Martin <urban@ceps.cz>

Subject: III/0172 Opatovice, most ev.č. 0172-1

Dobrý den pane Urbane,

dle telefonické dohody Vám posílám výřez z koordinační situace stavby „III/0172 Opatovice, most ev.č. 0172-1“ se zobrazením dotčení Vašich pozemků parc.č. st.43 a 69.

Z důvodu napojení Vašeho stávajícího sjezdu ke stodole na zrekonstruovanou silnici III/0172 dojde k předláždění stávající kamenné dlažby z lomového kamene sjezdu ke stodole novou kamennou dlažbou v šířce cca 1 m. S plynulým napojením nové kamenné dlažby na stávající kamennou dlažbu by dle sdělení projektanta neměl být problém, určitě je to možné realizovat tak, aniž by tam byl nějaký viditelný přechod. Co se týká ostatních ploch dotčených záborem, tak ty budou sloužit pouze jako manipulační plocha, tzn. může na nich být pohyb pracovníků stavby, příp. stavební techniky po dobu rekonstrukce komunikace, v žádném případě zde však nebude docházet k odstavování a parkování stavební mechanizace. Po dokončení stavby budou plochy dotčené dočasným záborem uvedeny do původního stavu, nepevněné plochy budou urovňány a znovu osety travním semenem.

V případě jakýchkoliv dalších dotazů mě neváhejte znovu kontaktovat.

S přáním hezkého dne

Mgr. Markéta VANĚČKOVÁ

GSM 608 167 672 | T 533 446 080 | F 533 446 089

marketa.vaneckova@im-projekt.cz | www.im-projekt.cz

Sídlo společnosti | IM-Projekt, inženýrské a mostní konstrukce, s.r.o. | Vodní 1 | 602 00 BRNO

Právní upozornění

Tento e-mail a případné přiložené soubory s ním odeslané jsou určeny výlučně pro adresáta(y) a mohou obsahovat zákonem chráněné tajné informace nebo důvěrné informace. Pokud jste tento e-mail obdrželi omylem, vymažte jej prosím a spojte se s odesílatelem. Pokud nejste jeho adresátem, nesmíte jeho obsah nikomu sdělovat, kopírovat, rozesílat ani přijímat žádná opatření na jeho základě. Jakékoli jeho neoprávněné použití nebo šíření může být protizákonné. Názory a stanoviska vyjádřené v této e-mailové zprávě nemusí nutně být názory a stanoviska vedení ČEPS, a.s.

Text obsažený v této zprávě není návrhem na uzavření smlouvy ani přijetím případného návrhu na uzavření smlouvy ani jiným právním jednáním směřujícím k uzavření jakékoliv smlouvy za ČEPS, a.s. Každá smlouva uzavřená za ČEPS, a.s., musí být uzavřena výhradně v písemné formě s podpisy osob na téže listině.

Legal notice

This e-mail and any file attachments transmitted with it are intended solely to the addressee(s) and may be legally privileged and/or confidential. If you have received this e-mail in error please destroy it and contact the sender. Replies to this e-mail may be monitored by COMPANY for operational or business reasons. If you are not the addressee you may not disclose, copy, distribute or take any action based on the contents hereof. Any unauthorized use or disclosure is prohibited and may be unlawful. The views and opinions expressed in this e-mail message may not necessarily be those of the management or Directors ČEPS, a.s.

The text contained in this message cannot be considered a proposal to conclude a contract, nor the acceptance of a proposal to conclude a contract, nor any other legal act aimed towards concluding any contract on ČEPS, a.s., behalf. Each contract concluded on ČEPS, a.s., behalf must be drawn up in written form with signatures of authorised persons on the same sheet of paper.

Právní upozornění

Tento e-mail a případné přiložené soubory s ním odeslané jsou určeny výlučně pro adresáta(y) a mohou obsahovat zákonem chráněné tajné informace nebo důvěrné informace. Pokud jste tento e-mail obdrželi omylem, vymažte jej prosím a spojte se s odesílatelem. Pokud nejste jeho adresátem, nesmíte jeho obsah nikomu sdělovat, kopírovat, rozesílat ani přijímat žádná opatření na jeho základě. Jakékoli jeho neoprávněné použití nebo šíření může být protizákonné. Názory a stanoviska vyjádřené v této e-mailové zprávě nemusí nutně být názory a stanovisky vedení ČEPS, a.s.

Text obsažený v této zprávě není návrhem na uzavření smlouvy ani přijetím případného návrhu na uzavření smlouvy ani jiným právním jednáním směřujícím k uzavření jakékoliv smlouvy za ČEPS, a.s. Každá smlouva uzavřená za ČEPS, a.s., musí být uzavřena výhradně v písemné formě s podpisy oprávněných osob na téže listině.

Legal notice

This e-mail and any file attachments transmitted with it are intended solely to the addressee(s) and may be legally privileged and/or confidential. If you have received this e-mail in error please destroy it and contact the sender. Replies to this e-mail may be monitored by COMPANY for operational or business reasons. If you are not the addressee you may not disclose, copy, distribute or take any action based on the contents hereof. Any unauthorized use or disclosure is prohibited and may be unlawful. The views and opinions expressed in this e-mail message may not necessarily be those of the management or Directors ČEPS, a.s.

The text contained in this message cannot be considered a proposal to conclude a contract, nor the acceptance of a proposal to conclude a contract, nor any other legal act aimed towards concluding any contract on ČEPS, a.s., behalf. Each contract concluded on ČEPS, a.s., behalf must be drawn up in written form with signatures of authorised persons on the same sheet of paper.